



Общество с ограниченной ответственностью  
«Институт «ШЕЛЬФ»

ЗАКАЗЧИК – Государственное казенное учреждение Республики Крым  
«Служба автомобильных дорог Республики Крым»

Государственный контракт №88/20

**Осуществление комплекса мероприятий по  
проведению землеустроительных  
и кадастровых работ, корректировке  
документации по планировке территории  
и других необходимых работ**

Документация по планировке территории

Строительство и реконструкция автомобильной дороги  
Керчь – Феодосия – Белогорск – Симферополь –  
Бахчисарай – Севастополь (граница Бахчисарайского района)  
Этап 4 – Белогорский район

Проект планировки территории

Основная часть проекта планировки территории.  
Графическая часть. Чертеж красных линий.

88/20/ДПТ-5.4-ППТ-ОЧ-ГЧ1

Том 5.4.1.1.1.1

Симферополь

2021



Общество с ограниченной ответственностью  
«Институт «ШЕЛЬФ»»

ЗАКАЗЧИК – Государственное казенное учреждение Республики Крым  
«Служба автомобильных дорог Республики Крым»

Государственный контракт №88/20

**Осуществление комплекса мероприятий по  
проведению землеустроительных  
и кадастровых работ, корректировке  
документации по планировке территории  
и других необходимых работ**

Документация по планировке территории

Строительство и реконструкция автомобильной дороги  
Керчь – Феодосия – Белогорск – Симферополь –  
Бахчисарай – Севастополь (граница Бахчисарайского района)  
Этап 4 – Белогорский район



Проект планировки территории

Основная часть проекта планировки территории.  
Графическая часть. Чертеж красных линий.

88/20/ДПТ-5.4-ППТ-ОЧ-ГЧ1

Том 5.4.1.1.1.1

Генеральный директор

  
 А.Ю. Шафиев

Симферополь

2021

## Состав документации по планировке территории

Номер тома	Обозначение	Наименование	Примечание
<b>Документация по планировке территории</b>			
<b>Проект планировки территории</b>			
5.4.1.1.1.1	88/20/ДПТ-5.4-ППТ-ОЧ-ГЧ1	Основная часть проекта планировки территории. Графическая часть. Чертеж красных линий	
5.4.1.1.1.2	88/20/ДПТ-5.4-ППТ-ОЧ-ГЧ2	Основная часть проекта планировки территории. Графическая часть. Чертеж границ зон планируемого размещения линейных объектов. Чертеж границ зон планируемого размещения линейных объектов, подлежащих реконструкции в связи с изменением их местоположения	
5.4.1.1.2	88/20/ДПТ-5.4-ППТ-ОЧ-ПЗ	Основная часть проекта планировки территории. Положение о размещении линейного объекта	
5.4.1.2.1.1	88/20/ДПТ-5.4-ППТ-МО-ГЧ1	Материалы по обоснованию проекта планировки территории. Графическая часть. Схема расположения элемента планировочной структуры	
5.4.1.2.1.2	88/20/ДПТ-5.4-ППТ-МО-ГЧ2	Материалы по обоснованию проекта планировки территории. Графическая часть. Схема использования территории в период подготовки проекта планировки территории	
5.4.1.2.1.3	88/20/ДПТ-5.4-ППТ-МО-ГЧ3	Материалы по обоснованию проекта планировки территории. Графическая часть. Схема организации улично-дорожной сети и движения транспорта	
5.4.1.2.1.4	88/20/ДПТ-5.4-ППТ-МО-ГЧ4	Материалы по обоснованию проекта планировки территории. Графическая часть. Схема границ территорий объектов культурного наследия. Схема границ зон с особыми условиями использования территорий, особо охраняемых природных территорий, лесничеств	
5.4.1.2.1.5	88/20/ДПТ-5.4-ППТ-МО-ГЧ5	Материалы по обоснованию проекта планировки территории. Графическая часть. Схема вертикальной планировки, инженерной подготовки и инженерной защиты территории	

Согласовано:					

Взамен инв. №

Подпись и дата

Инд. № подл.

Изм.	Кол.уч.	Лист	№ док.	Подп.	Дата	88/20/ДПТ-5.4-СД		
						Стадия	Лист	Листов
						-	1	2
Разработал	Колесникова				04.21	ООО «Институт «ШЕЛЬФ»		
ГИП	Кириченко				04.21			
Н.контр.	Колесникова				04/21			

Строительство и реконструкция автомобильной дороги Керчь – Феодосия – Белогорск – Симферополь – Бахчисарай – Севастополь (граница Бахчисарайского района), этап 4 – Белогорский район.  
Состав документации по планировке территории

5.4.1.2.1.6	88/20/ДПТ-5.4-ППТ-МО-ГЧ6	Материалы по обоснованию проекта планировки территории. Графическая часть. Схема границ территорий, подверженных риску возникновения чрезвычайных ситуаций природного и техногенного характера (пожар, взрыв, химическое, радиоактивное заражение, затопление, подтопление, оползень, карсты, эрозия и т.д.)	
5.4.1.2.1.7	88/20/ДПТ-5.4-ППТ-МО-ГЧ7	Материалы по обоснованию проекта планировки территории. Графическая часть. Схема конструктивных и планировочных решений	
5.4.1.2.2	88/20/ДПТ-5.4-ППТ-МО-ПЗ	Материалы по обоснованию проекта планировки территории. Пояснительная записка	

**Проект межевания территории**

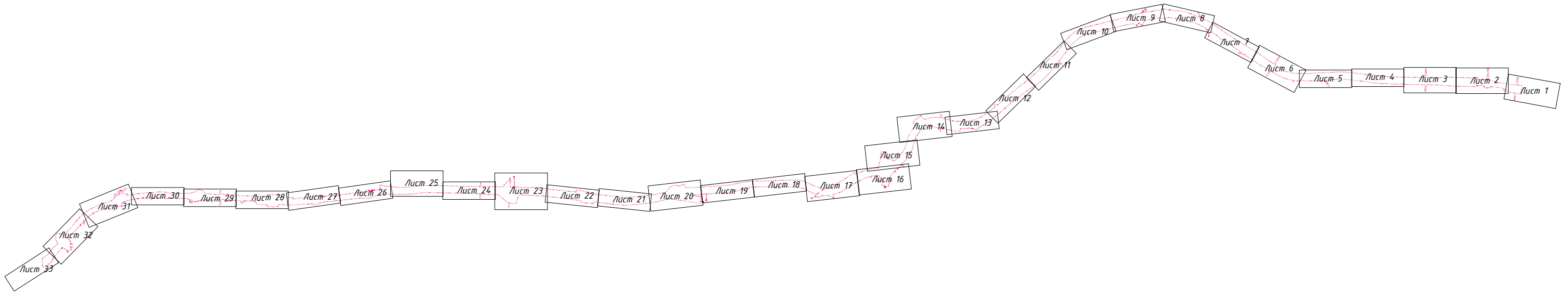
5.4.2.1.1	88/20/ДПТ-5.4-ПМТ-ОЧ-ГЧ	Основная часть проекта межевания территории. Графическая часть	
5.4.2.1.2	88/20/ДПТ-5.4-ПМТ-ОЧ-ПЗ	Основная часть проекта межевания территории. Текстовая часть	
5.4.2.2.1	88/20/ДПТ-5.4-ПМТ-МО-ГЧ	Материалы по обоснованию проекта межевания территории. Графическая часть	
5.4.2.2.2	88/20/ДПТ-5.4-ПМТ-МО-ПЗ	Материалы по обоснованию проекта межевания территории. Пояснительная записка	

Инв.№ подл.	Подпись и дата	Взамен инв. №							Лист
Изм.	Кол.уч	Лис	№ док.	Подп.	Дата	88/20/ДПТ-5.4-СД			2

## Содержание

Чертеж красных линий. М 1:2000 .....	5
Приложение 1. Перечень координат характерных точек красных линий линейного объекта "Строительство и реконструкция автомобильной дороги Керчь – Феодосия – Белогорск – Симферополь – Бахчисарай – Севастополь (граница Бахчисарайского района)", этап 4 – Белогорский район.....	39













Схема расположения листов






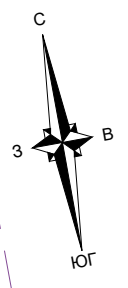
СОГЛАСОВАНО

Инв.№ подл. Подпись и дата Взам. инв.№

Условные обозначения

-  Границы муниципальных образований
-  Границы населенных пунктов
-  Границы территории, в отношении которой осуществляется подготовка проекта планировки
-  Границы планируемых элементов планировочной структуры
-  Границы кадастровых кварталов
-  90:24:060401  
Номера кадастровых кварталов
-  Границы существующих земельных участков, учтенных в Едином государственном реестре недвижимости
-  Существующие красные линии
-  Отменяемые красные линии
-  30 ○  
Номера характерных точек отменяемых красных линий
-  Устанавливаемые красные линии
-  30 ○  
Номера характерных точек устанавливаемых красных линий

						<b>88/20/ДПТ-5.4-ППТ-04-ГЧ1</b>			
						Строительство и реконструкция автомобильной дороги Керчь-Феодосия-Белогорск-Симферополь-Бахчисарай-Севастополь (граница Бахчисарайского района), 4 этап - Белогорский район			
Изм	Кол.уч	Лист	N док	Подпись	Дата	Проект планировки территории. Основная часть проекта планировки территории	Стадия	Лист	Листов
							П	1.0	34
ГИП		Кириченко			04.21	Чертеж красных линий. М 1:2000	ООО "Институт "ШЕЛЬФ" 5		
Разработал		Колесникова			04.21				
Н.Контроль		Колесникова			04.21				

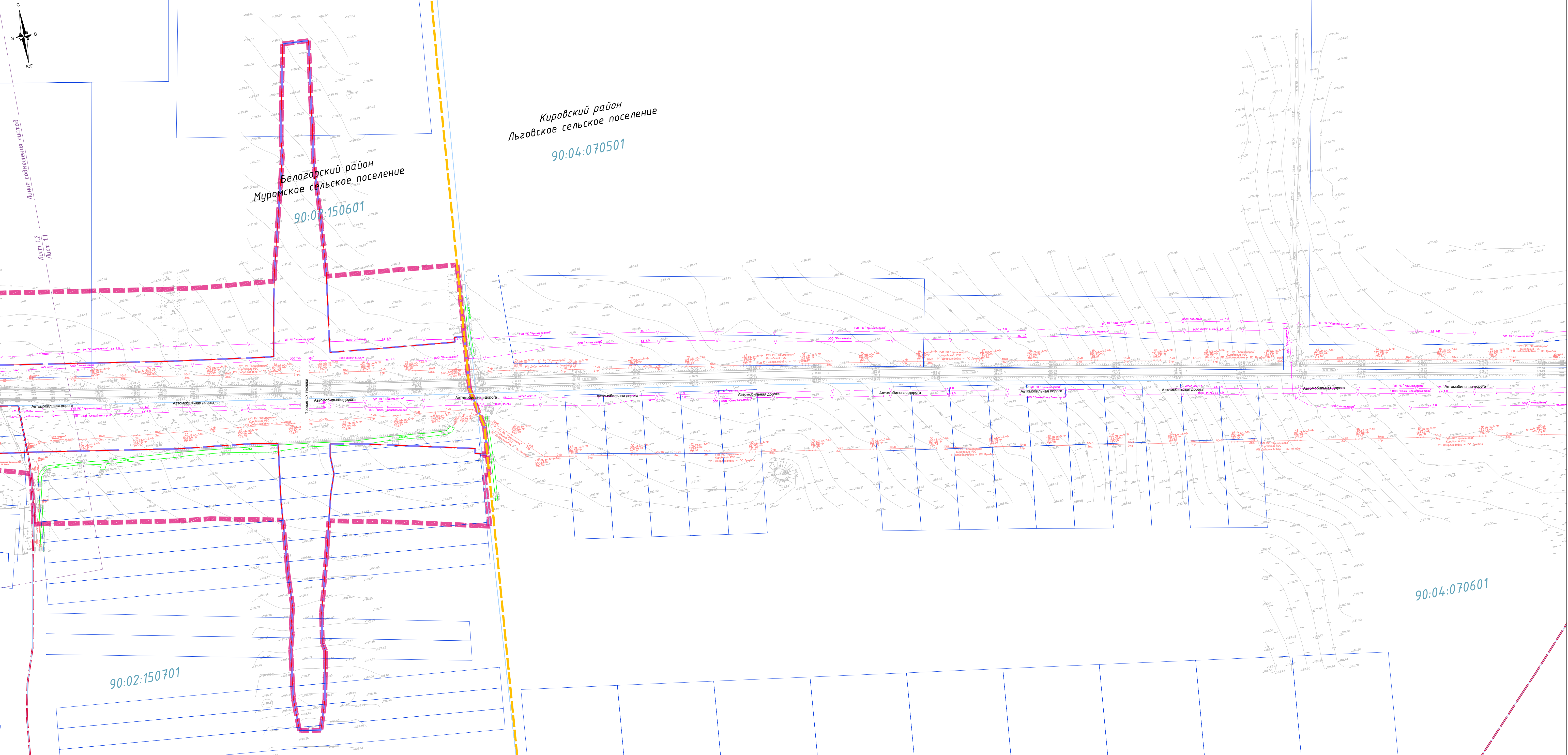


Кировский район  
Льговское сельское поселение  
90:04:070501

Белогорский район  
Муромское сельское поселение  
90:02:150601

90:04:070601

90:02:150701

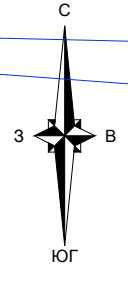


Линия совмещения листов  
Лист 1.2  
Лист 1.1

СОГЛАСОВАНО

Инд.№ подп. Подпись и дата Взам. инв.№

Изм.	Кол.уч/Лист	№ док.	Подпись	Дата	88/20/ДПТ-5.4-ППТ-04-ГЧ1	6	Лист 1.1
------	-------------	--------	---------	------	--------------------------	---	-------------



Белогорский район  
Муромское сельское поселение  
90:02:150601

Линия соприкосновения листов

Лист 13  
Лист 12

Линия соприкосновения листов

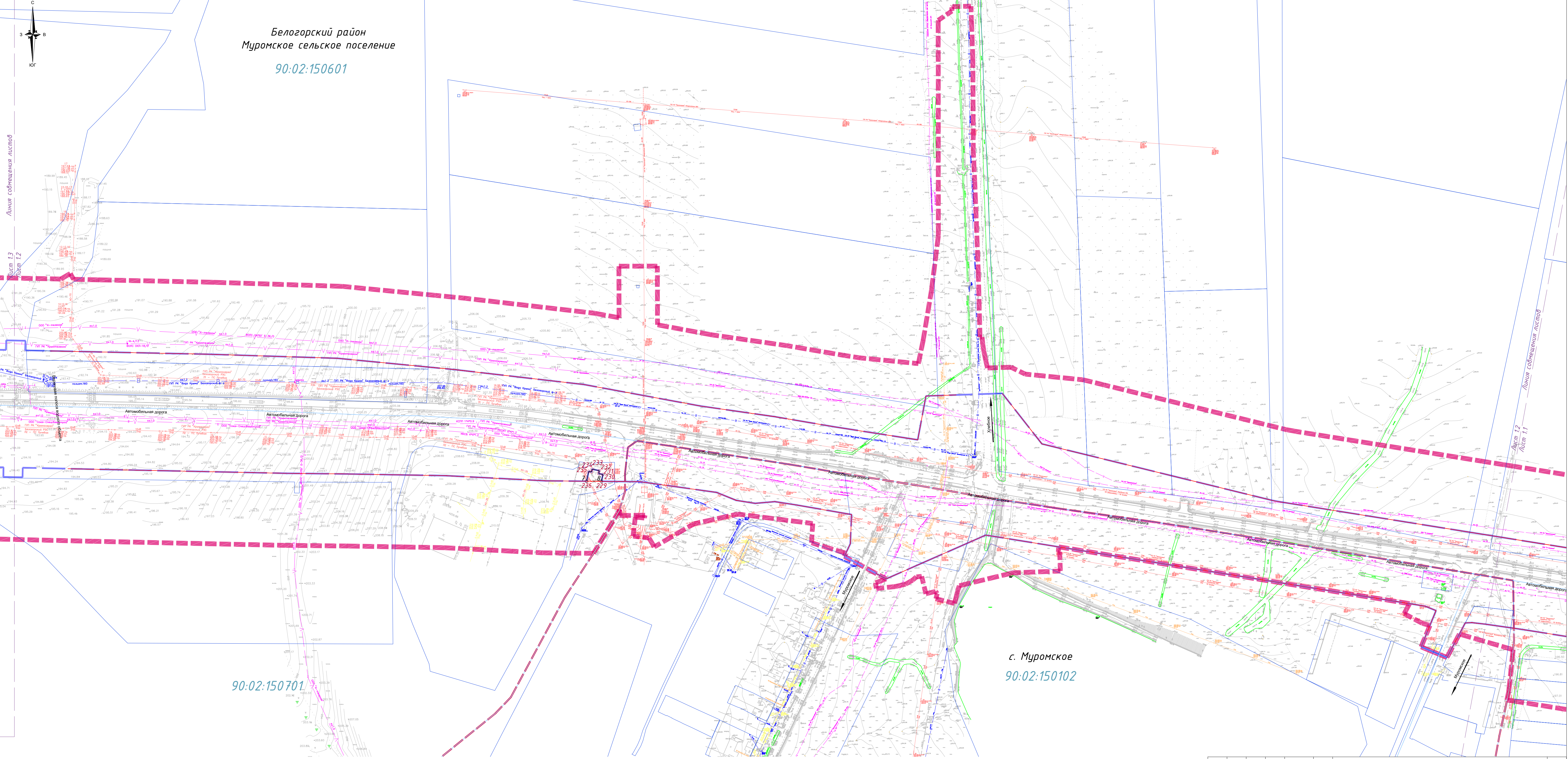
Лист 12  
Лист 11

СОГЛАСОВАНО

Инв. № подл. Подпись и дата. Взам. инв. №

90:02:150701

с. Муромское  
90:02:150102



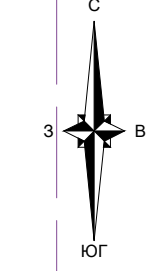
Изм.	Кол.уч/Лист	№ док.	Подпись	Дата

88/20/ДПТ-5.4-ППТ-04-ГЧ1

7  
Лист  
12

Формат 420\*841






Белогорский район  
Муромское сельское поселение

90:02:150601

Линия соприкосновения листов  
Лист 1.4  
Лист 1.3

Линия соприкосновения листов  
Лист 1.3  
Лист 1.2



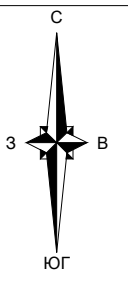
90:02:150701

СОГЛАСОВАНО

Инд.№ подп. Подпись и дата  
Взам. инв.№

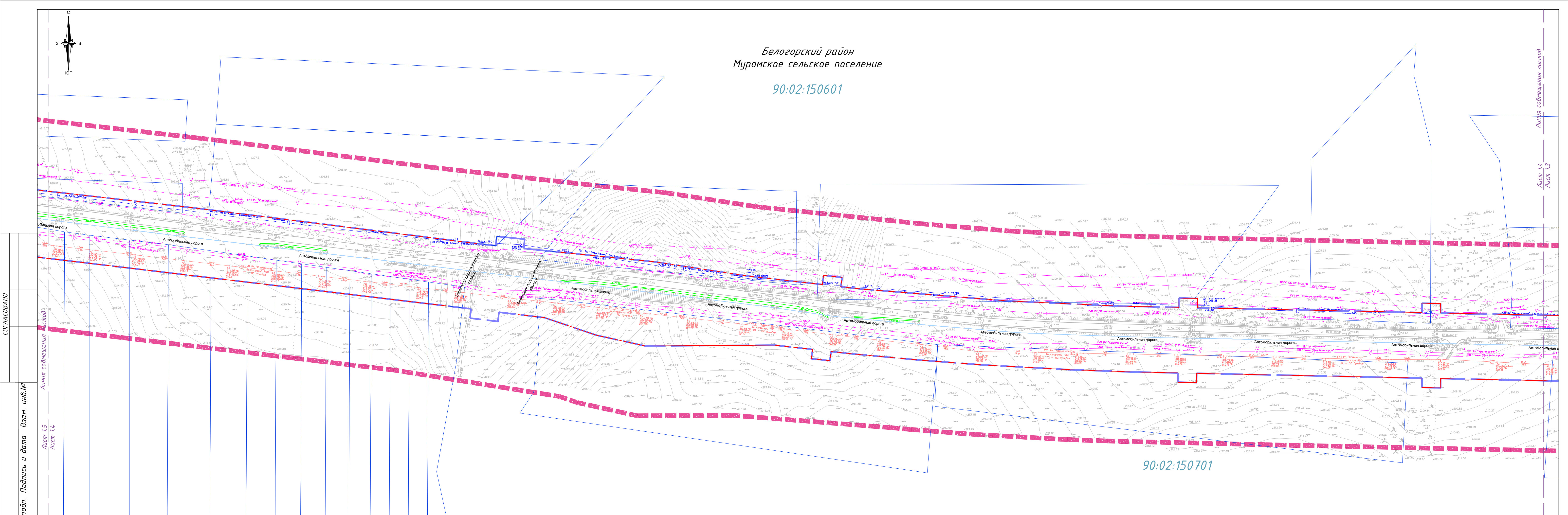
Изм.	Кол.уч/Лист	№ док.	Подпись	Дата

88/20/ДПТ-5.4-ППТ-04-ГЧ1



Белогорский район  
Муромское сельское поселение

90:02:150601



90:02:150701

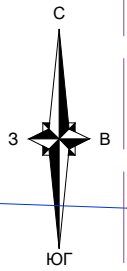
СОГЛАСОВАНО  
Имя, № подп., Подпись и дата  
Взам. инв. №  
Лист 1.5  
Лист 1.4

Изм.	Кол.уч	Лист	№ док.	Подпись	Дата

88/20/ДПТ-5.4-ППТ-04-ГЧ1

90:02:050901

90:02:150601



Белогорский район  
Васильевское сельское поселение  
90:02:050801

Белогорский район  
Муромское сельское поселение  
90:02:150701

Инв.№ подл. Подпись и дата  
Взам. инв.№  
СОГЛАСОВАНО


Изм.	Кол.уч	Лист	№ док.	Подпись	Дата

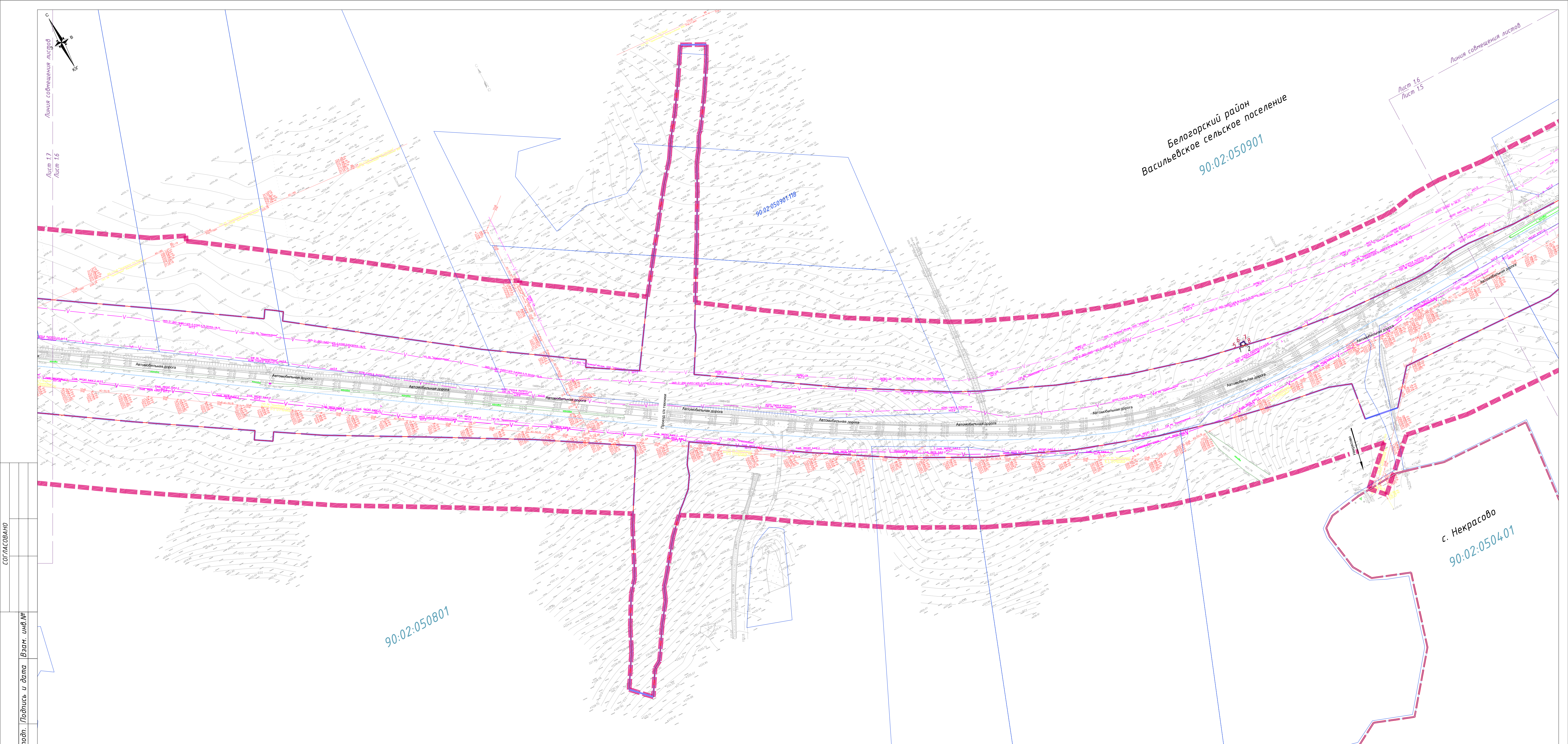
88/20/ДПТ-5.4-ППТ-04-ГЧ1

10

Лист  
1.5

Формат 297\*841





Белогорский район  
Васильевское сельское поселение  
90:02:050901

с. Некрасово  
90:02:050401

90:02:050801

90:02:050901.118

СОГЛАСОВАНО

Инв. № подл. Подпись и дата. Взам. инв. №

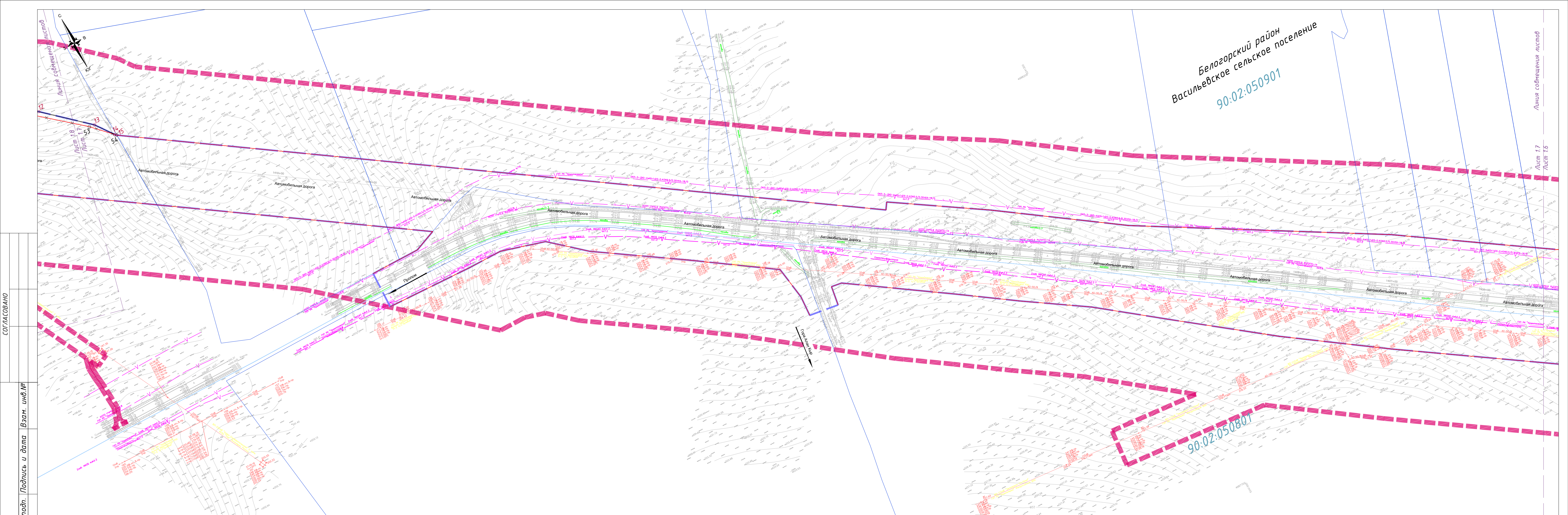
Изм.	Кол.уч/Лист	№ док.	Подпись	Дата

88/20/ДПТ-5.4-ППТ-04-ГЧ1

11

Лист 1.6

Формат 420\*841



СОГЛАСОВАНО

Инд.№ подп. Подпись и дата  
Взам. инв.№

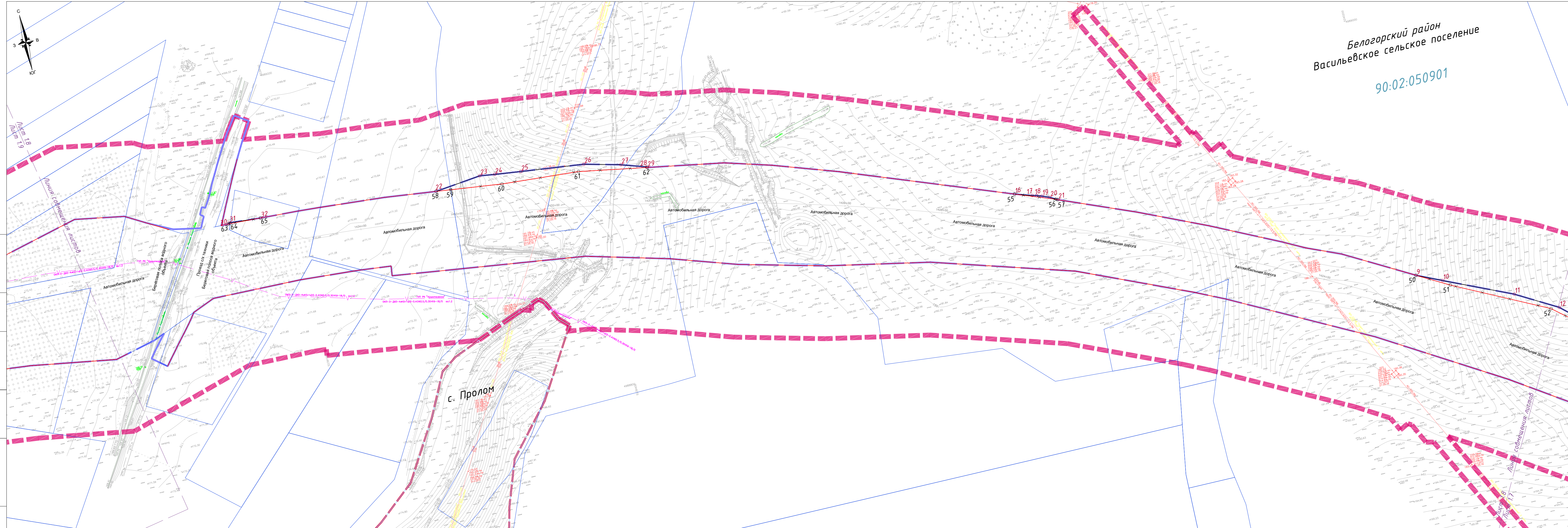
Белогорский район  
Васильевское сельское поселение  
90:02:050901

90:02:050801

Изм.	Кол.уч	Лист	№ док.	Подпись	Дата

88/20/ДПТ-5.4-ППТ-04-ГЧ1

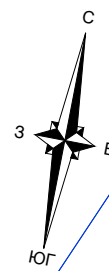
Белогорский район  
Васильевское сельское поселение  
90:02:050901



СОГЛАСОВАНО  
Инв.№ подл. Подпись и дата  
Взам. инв.№

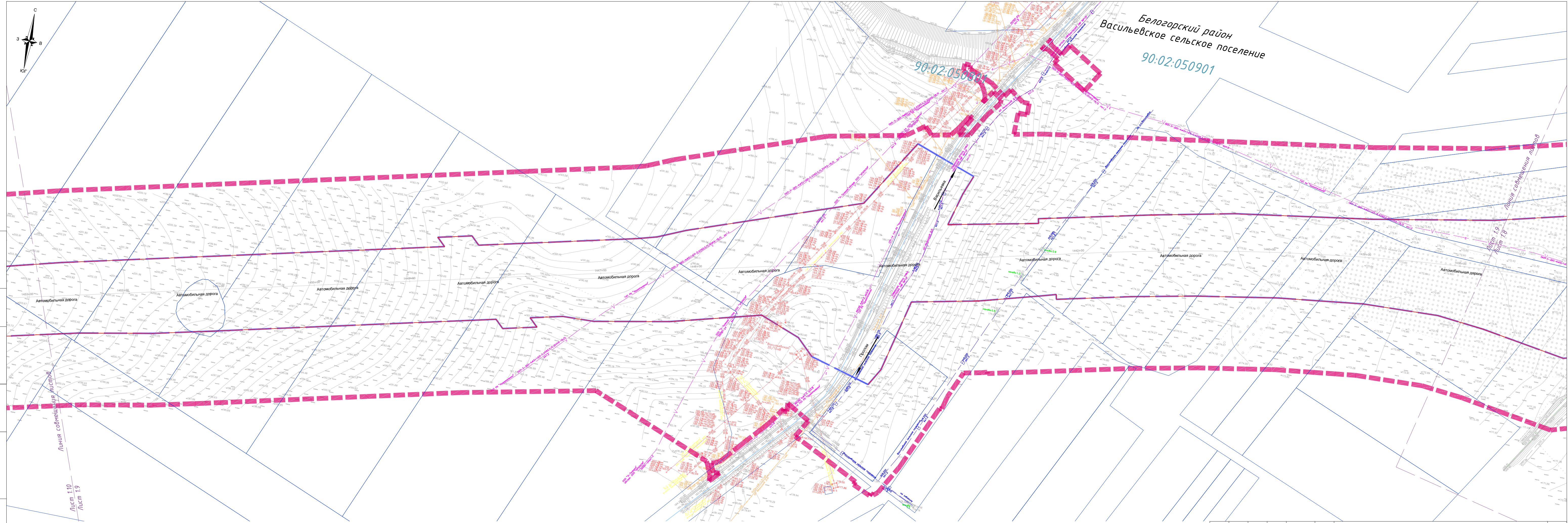
Изм.	Кол.уч	Лист	№ док.	Подпись	Дата

88/20/ДПТ-5.4-ППТ-04-ГЧ1



Белогорский район  
Васильевское сельское поселение  
90:02:050901

90:02:050901



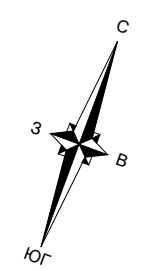
СОГЛАСОВАНО

Инд.№ подп. Подпись и дата

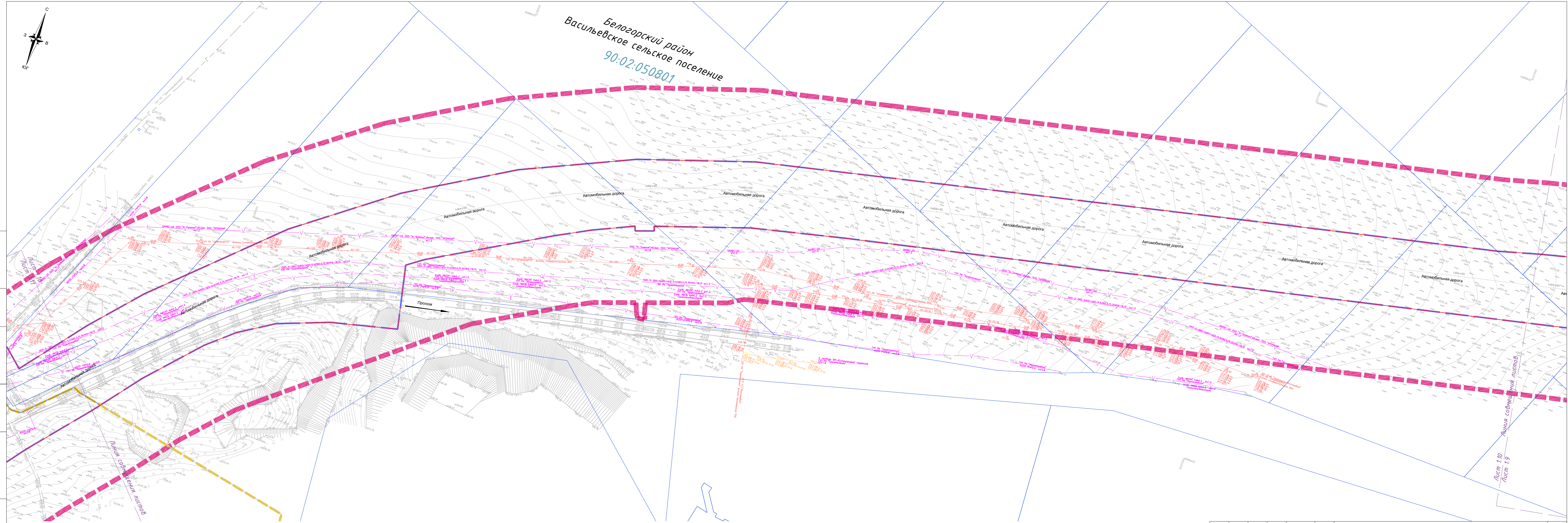
Взам. инв.№

Изм.	Кол.уч	Лист	№ док.	Подпись	Дата

88/20/ДПТ-5.4-ППТ-04-ГЧ1



Белогорский район  
Васильевское сельское поселение  
90:02:050801



СОГЛАСОВАНО

Инд.№ подп. Подпись и дата  
Взам. инв.№

Изм.	Кол.уч	Лист	№ док.	Подпись	Дата

88/20/ДПТ-5.4-ППТ-04-ГЧ1

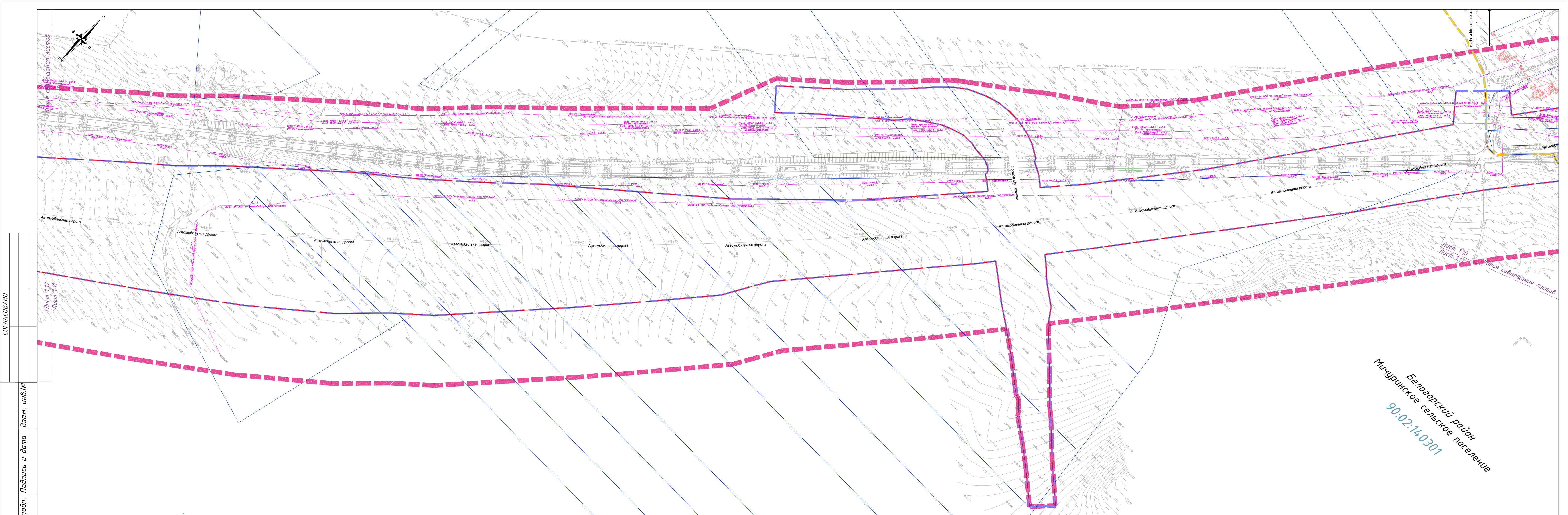
15

Лист  
1.10

Формат 297\*841

Лист 1.10  
Лист 1.9  
Линия совмещения листов





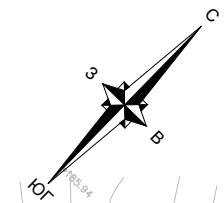
СОГЛАСОВАНО

Инд.№ подп. Подпись и дата  
Взам. инв.№

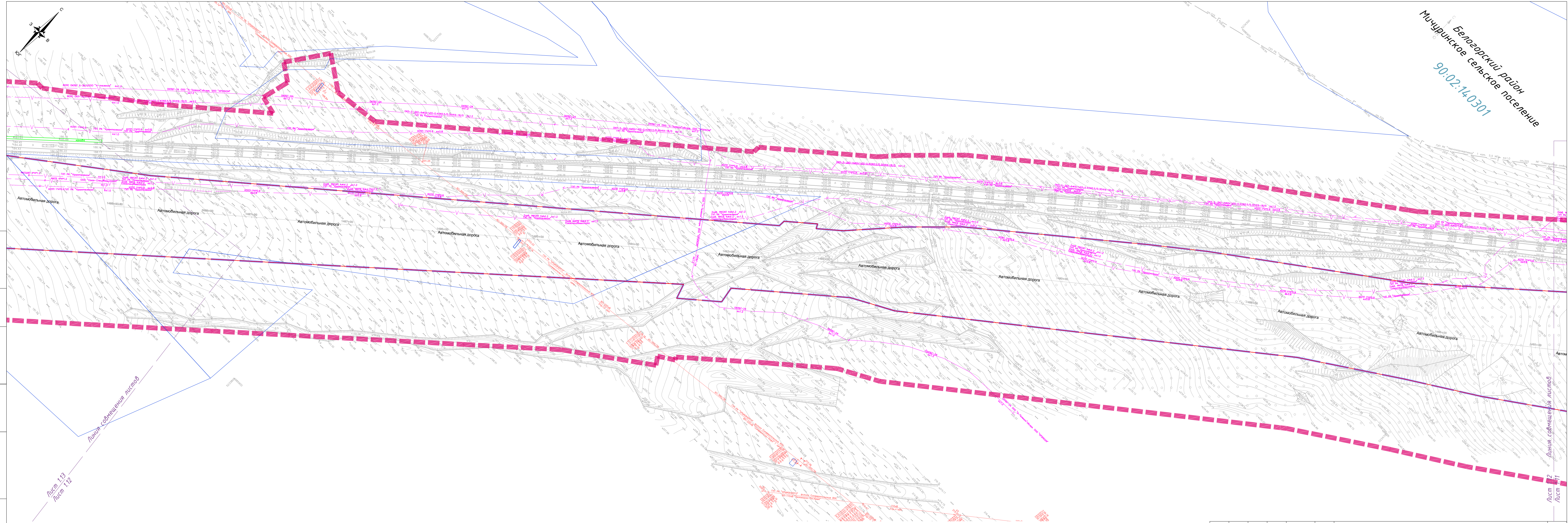
Белогорский район  
Мичуринское сельское поселение  
90:02:14:0301

Изм.	Кол.уч	Лист	№ док.	Подпись	Дата

88/20/ДПТ-5.4-ППТ-04-ГЧ1



Белогорский район  
 Мичуринское сельское поселение  
 90:02:14-0301



СОГЛАСОВАНО

Ивл.№ подл. Подпись и дата  
 Взам. инв.№

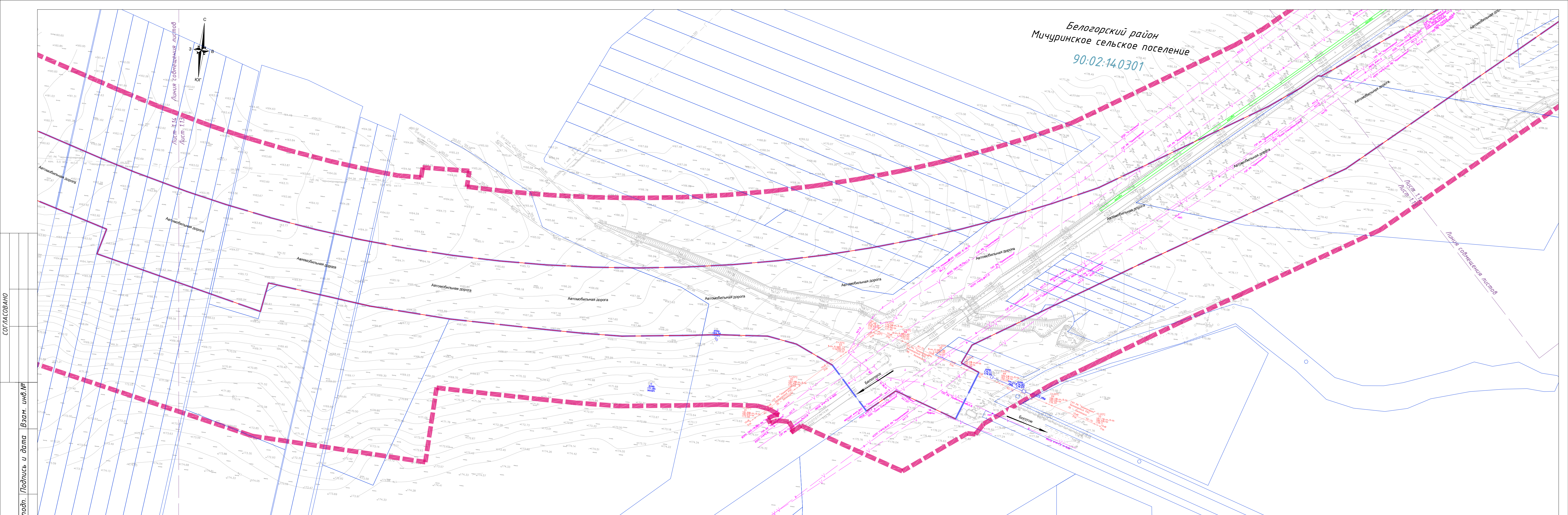
Лист 113  
 Лист 112

Линия соствещения листов

Лист 112  
 Лист 111

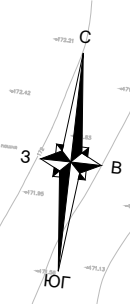
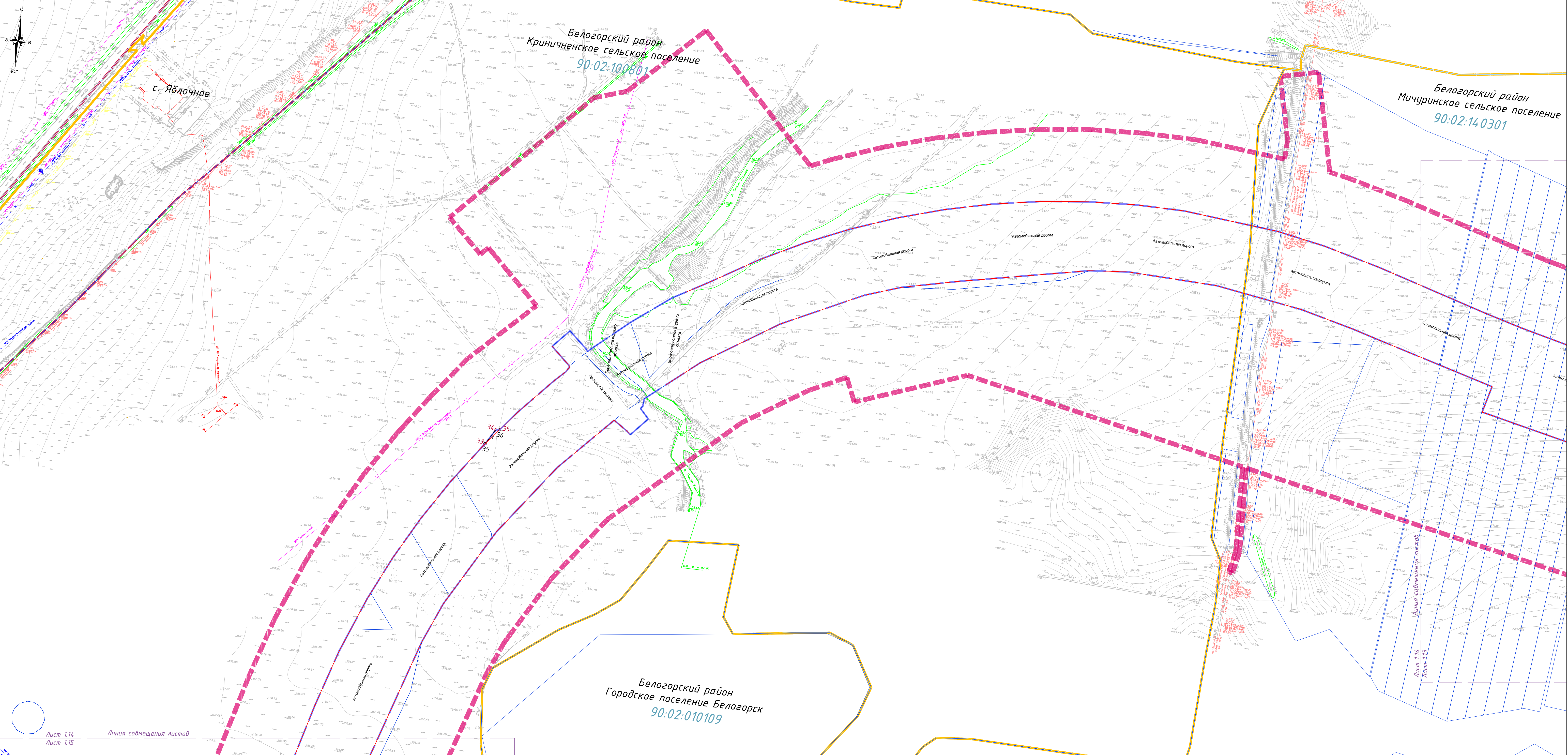
Изм.	Кол.уч	Лист	№ док.	Подпись	Дата

88/20/ДПТ-5.4-ППТ-04-ГЧ1



СОГЛАСОВАНО

Имя, № подл. Подпись и дата  
Взам. инв. №



С. Яблочное

Белогорский район  
Криниченское сельское поселение  
90:02:100801

Белогорский район  
Мичуринское сельское поселение  
90:02:140301

Белогорский район  
Городское поселение Белогорск  
90:02:010109

34  
35  
36  
35

Линия совмещения листов  
Лист 1.14  
Лист 1.13

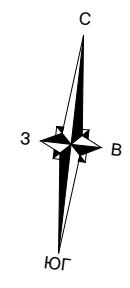
Лист 1.14  
Лист 1.15

Линия совмещения листов

СОГЛАСОВАНО

Инв. № подл. Подпись и дата. Взам. инв. №

Изм.	Кол.уч/Лист	№ док.	Подпись	Дата	88/20/ДПТ-5.4-ППТ-04-ГЧ1	19	Лист 1.14
------	-------------	--------	---------	------	--------------------------	----	-----------



Белогорский район  
Вишенское сельское поселение  
90:02:060601

с. Яблочное  
90:02:100801

Белогорский район  
Кричищенское сельское поселение

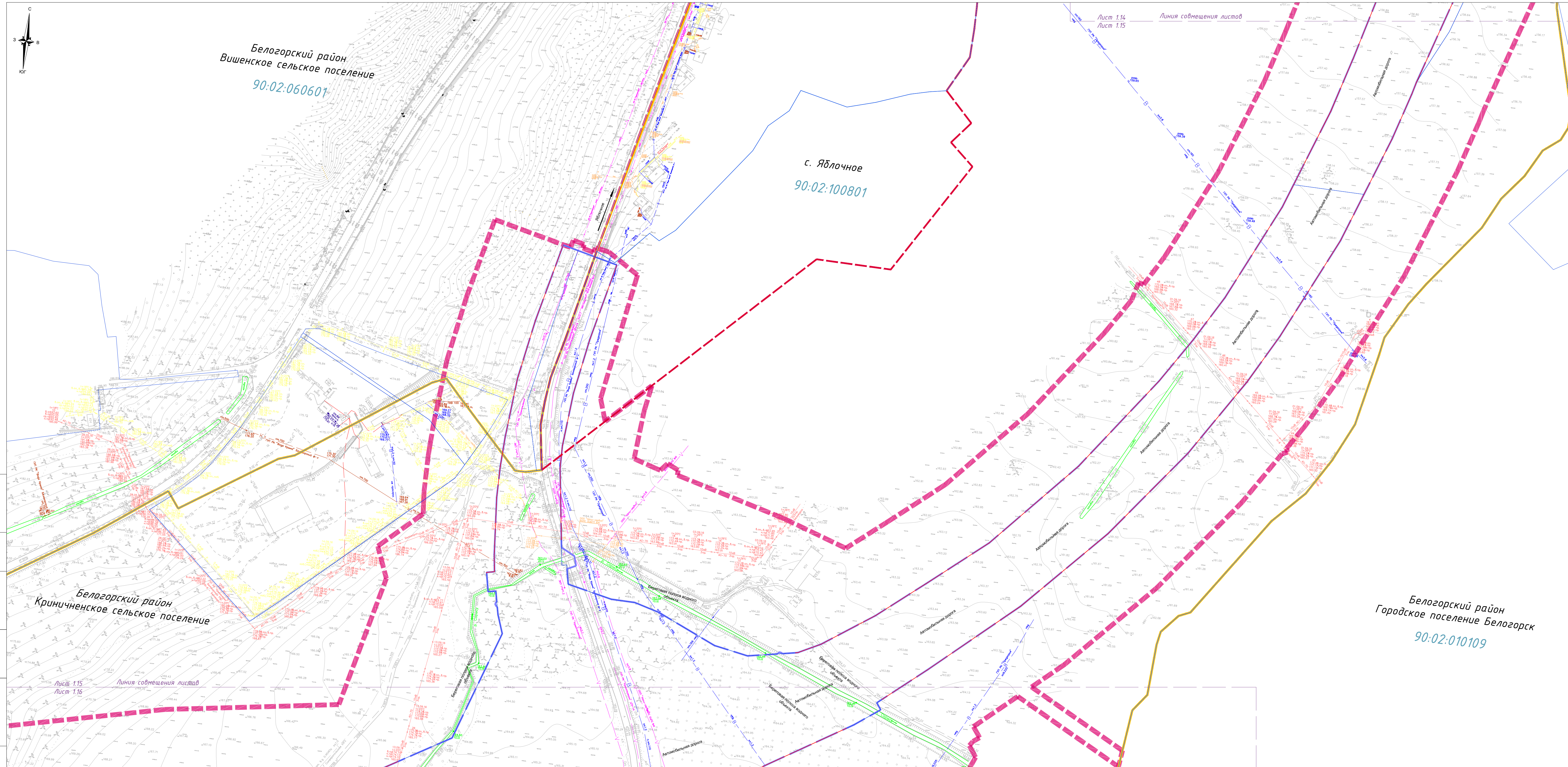
Белогорский район  
Городское поселение Белогорск  
90:02:010109

Лист 1.15  
Лист 1.16

Лист 1.14  
Лист 1.15

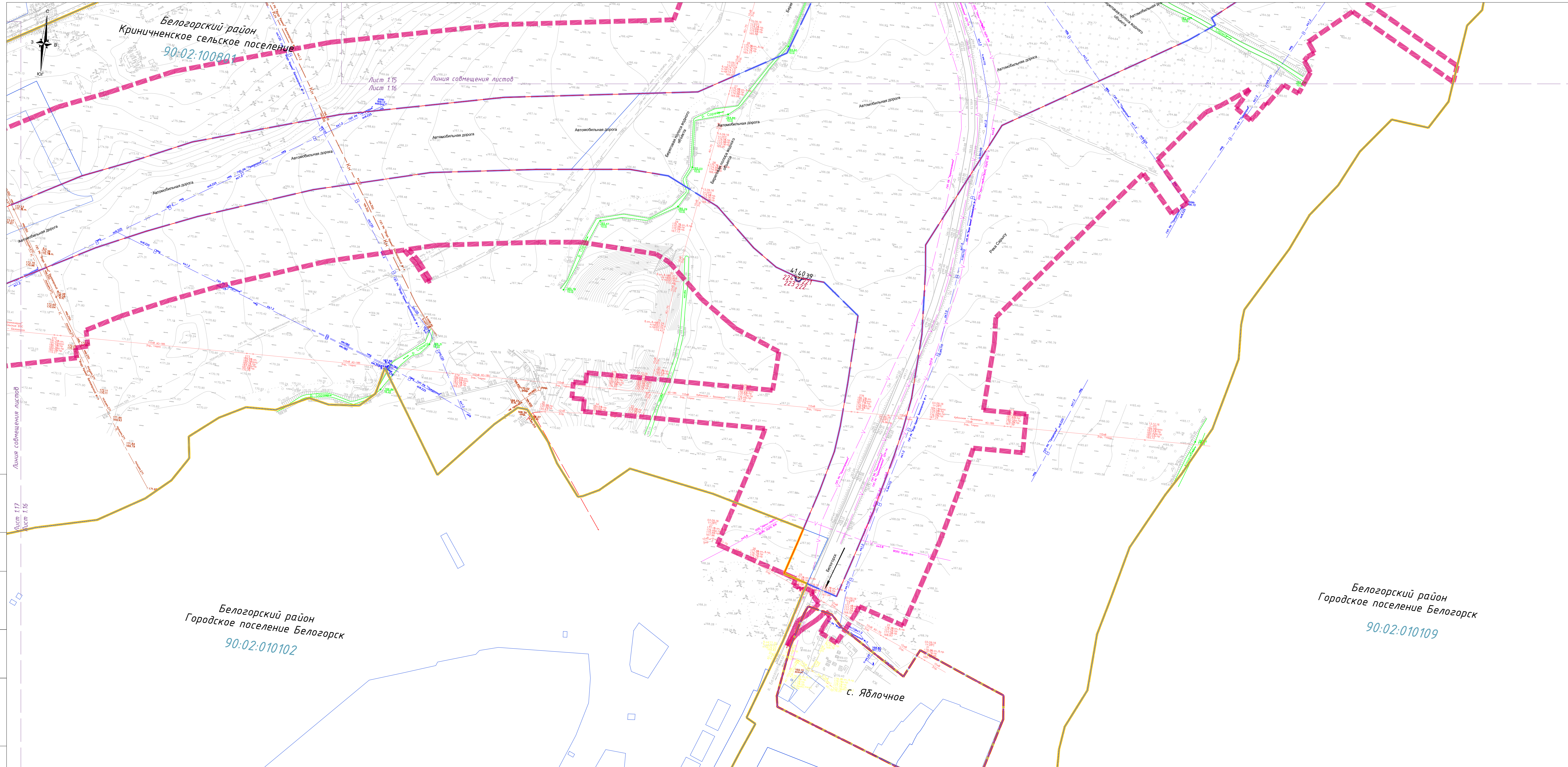
Инв.№ подл. Подпись и дата Взам. инв.№

СОГЛАСОВАНО



Изм.	Кол.уч/Лист	№ док.	Подпись	Дата

88/20/ДПТ-5.4-ППТ-04-ГЧ1

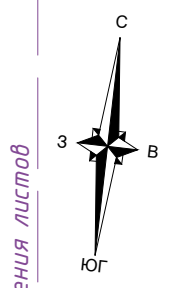


Инв. № подл. Подпись и дата Взам. инв. №  
 СОГЛАСОВАНО

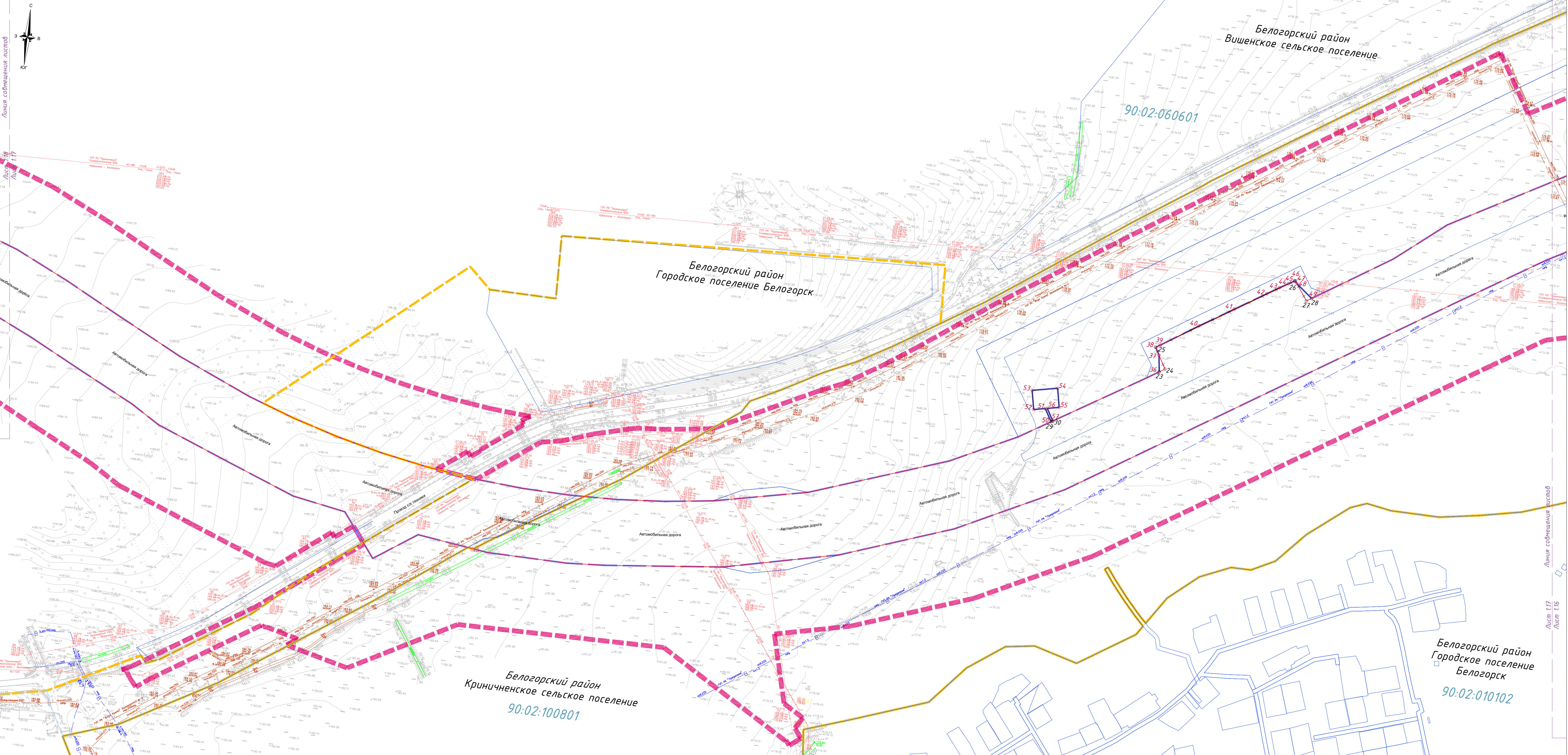
Белогорский район  
 Городское поселение Белогорск  
 90:02:010102

Белогорский район  
 Городское поселение Белогорск  
 90:02:010109

Изм.	Кол.уч/Лист	№ док.	Подпись	Дата	88/20/ДПТ-5.4-ППТ-04-ГЧ1	21	Лист 1.16
------	-------------	--------	---------	------	--------------------------	----	--------------



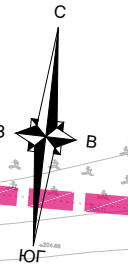
Линия совмещения листов  
Лист 1.17



СОГЛАСОВАНО

Инв. № подл. Подпись и дата. Взам. инв. №

Линия совмещения листов  
Лист 1.17  
Лист 1.16



Белогорский район  
 Вишенское сельское поселение  
 90:02:060601



90:02:010101

г. Белогорск

СОГЛАСОВАНО

Инд.№ подп. Подпись и дата

Взам. инв.№

Лист 1.19  
Лист 1.18

Линия совмещения листов

Лист 1.18

Лист 1.17

Изм.	Кол.уч	Лист	№ док.	Подпись	Дата

88/20/ДПТ-5.4-ППТ-04-ГЧ1

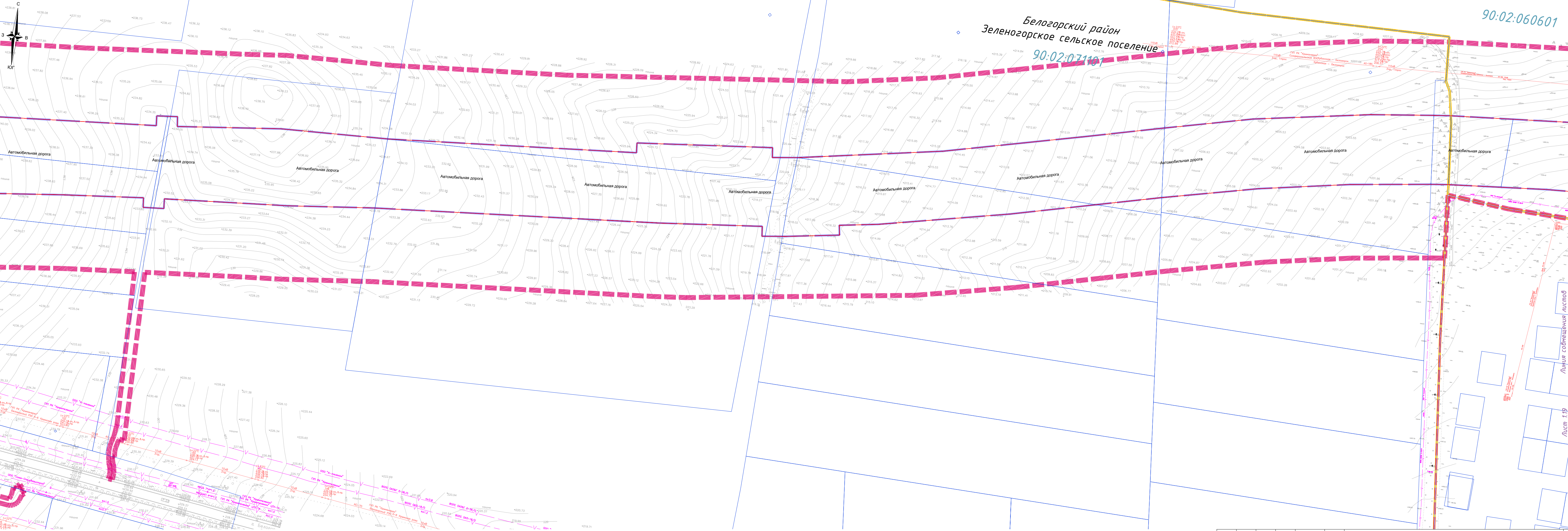
23

Лист 1.18

Формат 420\*841



Белогорский район  
Зеленогорское сельское поселение  
90:02:071101

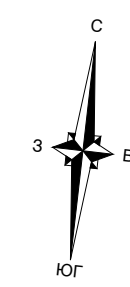


СОГЛАСОВАНО

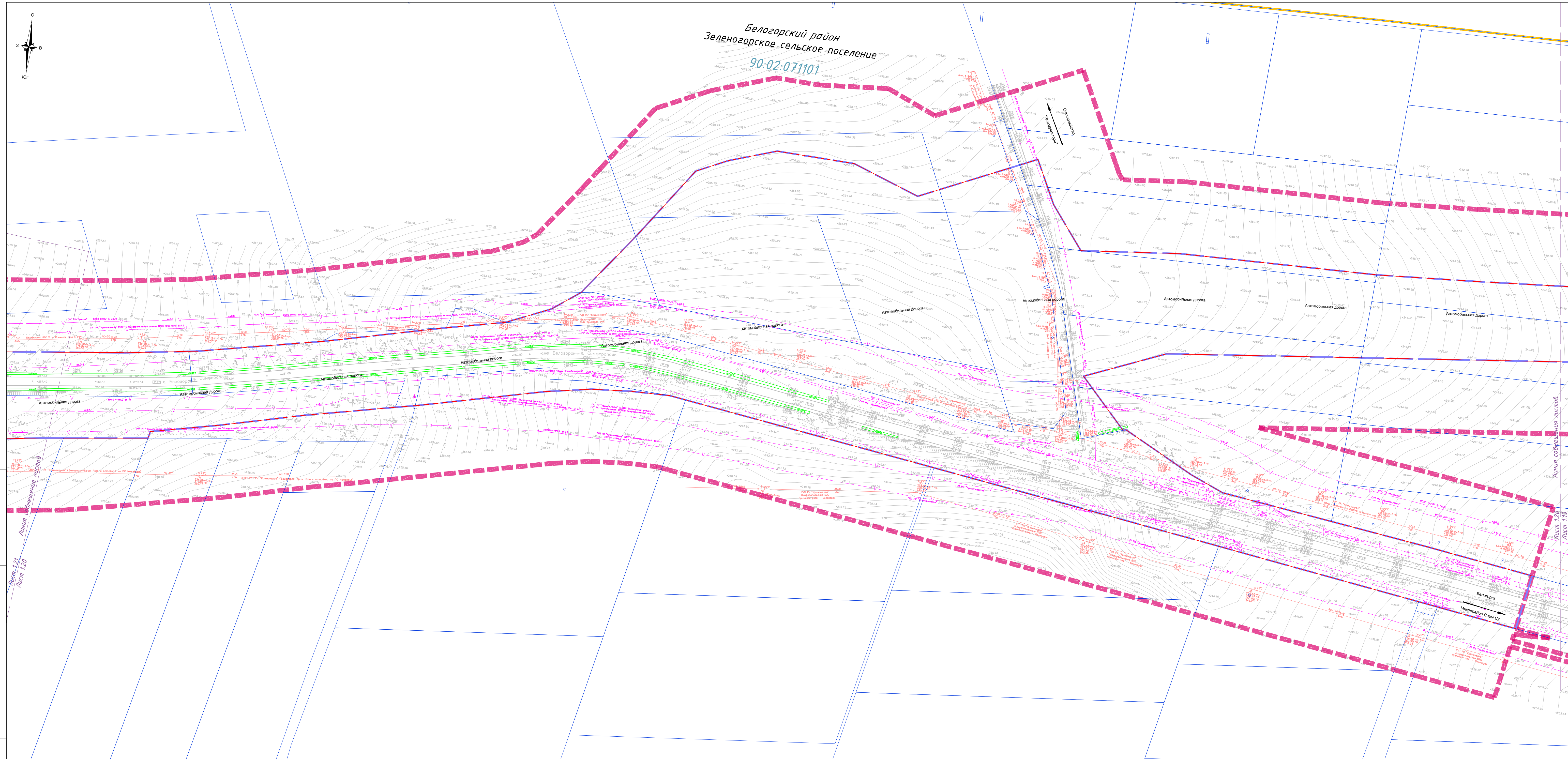
Инд.№ подп. Подпись и дата Взам. инв.№

Изм.	Кол.уч	Лист	№ док.	Подпись	Дата

88/20/ДПТ-5.4-ППТ-04-ГЧ1



Белогорский район  
Зеленогорское сельское поселение  
90:02:071101

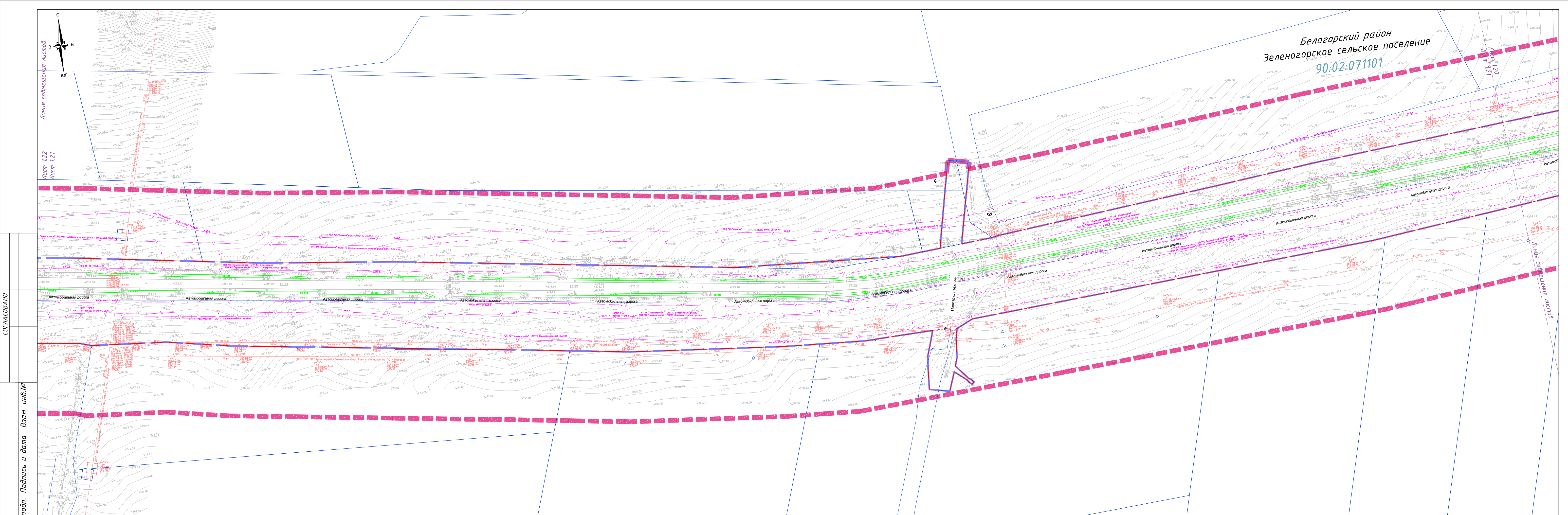


СОГЛАСОВАНО

Инд.№ подп. Подпись и дата. Взам. инв.№

Лист 1,21  
Лист 1,20

Линия соприкосновения листов  
Лист 1,20  
Лист 1,19



Белогорский район  
Зеленогорское сельское поселение  
90:02:071101

Лист 20  
Лист 21

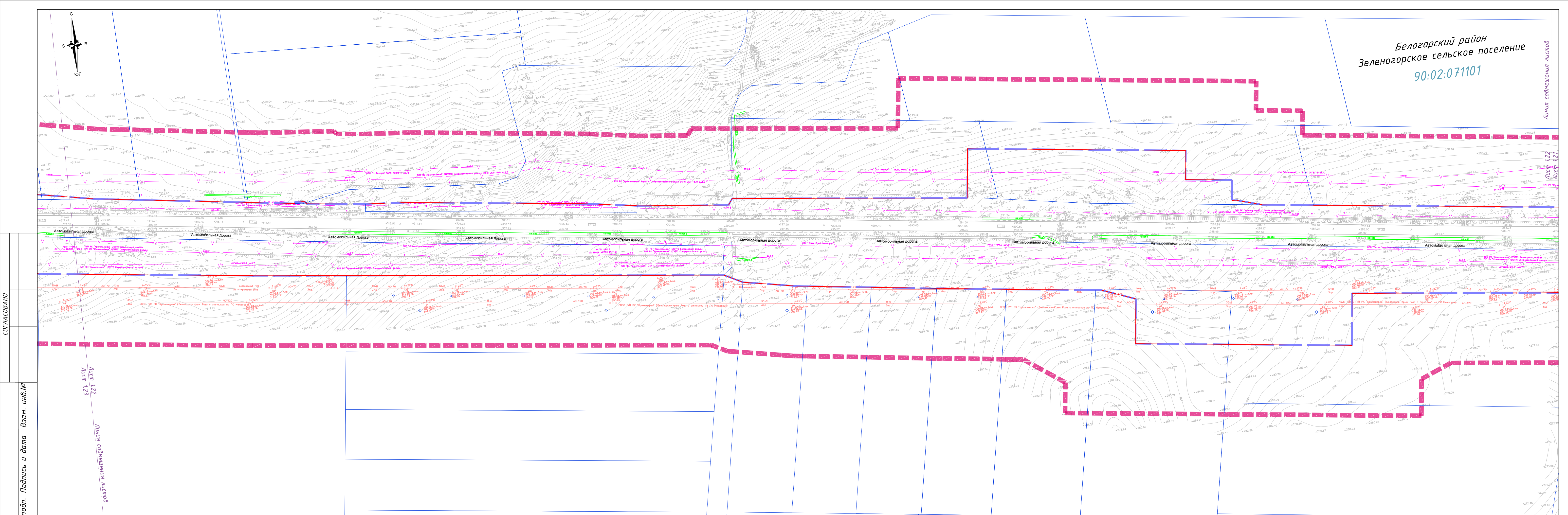
Лист 1.22  
Лист 1.21

СОГЛАСОВАНО

Имя, № подп. Подпись и дата  
Взам. инв. №

Изм.	Кол.уч	Лист	№ док.	Подпись	Дата

88/20/ДПТ-5.4-ППТ-04-ГЧ1



СОГЛАСОВАНО

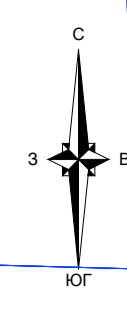
Инд.№ подп. Подпись и дата

Лист 122  
Лист 123  
Линия со смещением листов

Линия со смещением листов

Лист 122  
Лист 121

Изм.	Кол.уч	Лист	№ док.	Подпись	Дата



Лист 123  
Лист 124

Участки дорог

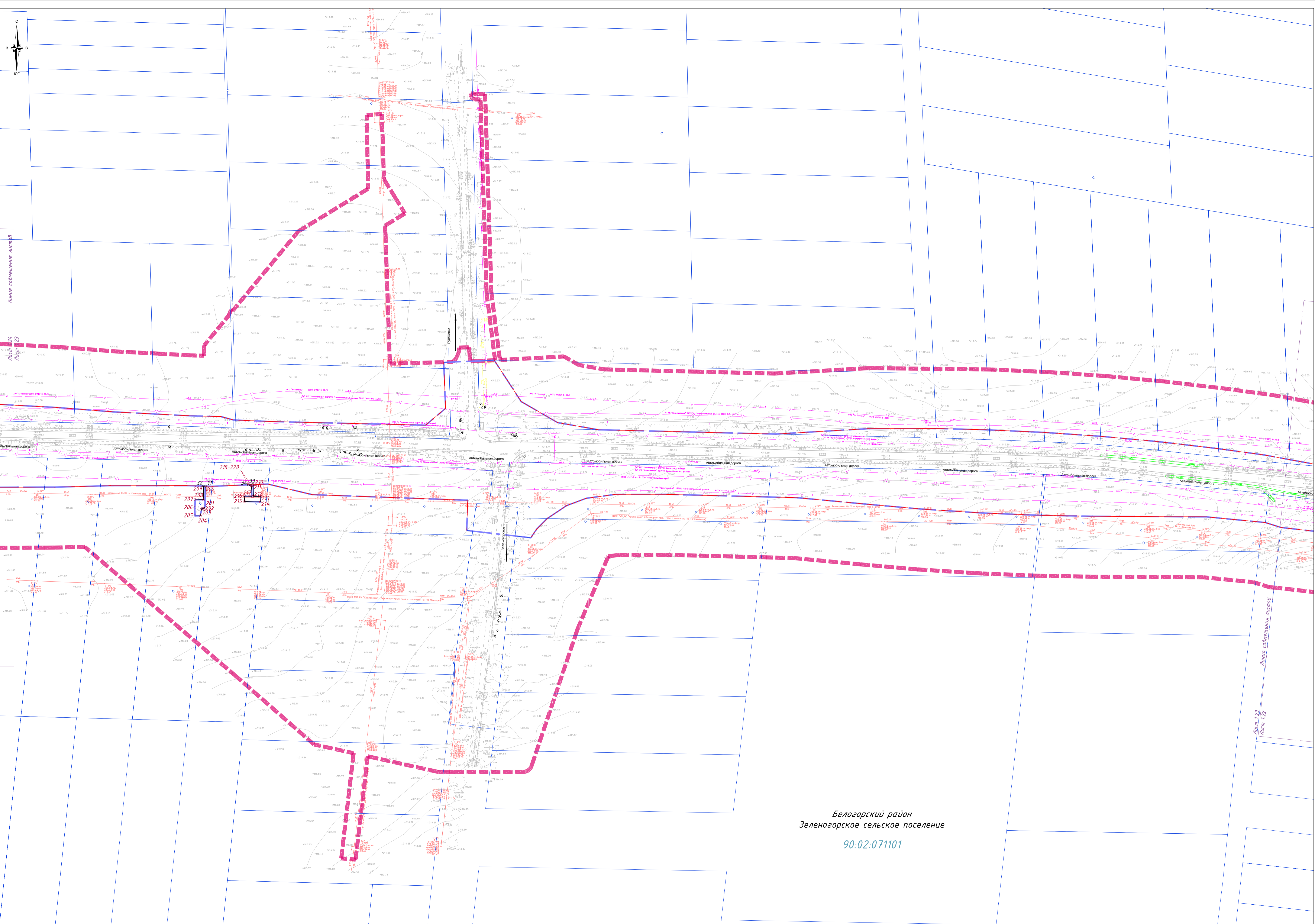
Линия собственности

Линия собственности

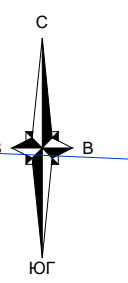
Лист 122  
Лист 123

Линия собственности

СОГЛАСОВАНО  
Имя/М.П. Подпись и дата Власт. инв. №



Белогорский район  
Зеленогорское сельское поселение  
90-02-071101



Белогорский район  
Зеленогорское сельское поселение  
90:02:071101

90:02:030401

Белогорский район  
Ароматненское сельское поселение

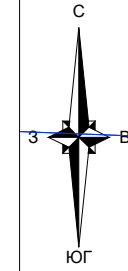
Инв.№ подл. Подпись и дата  
Взам. инв.№  
СОГЛАСОВАНО

Лист 1.25  
Лист 1.24

Линия совмещения листов  
Лист 1.24  
Лист 1.23

Изм.	Кол.уч	Лист	№докум.	Подпись	Дата

88/20/ДПТ-5.4-ППТ-04-ГЧ1



Белогорский район  
Цветочненское сельское поселение

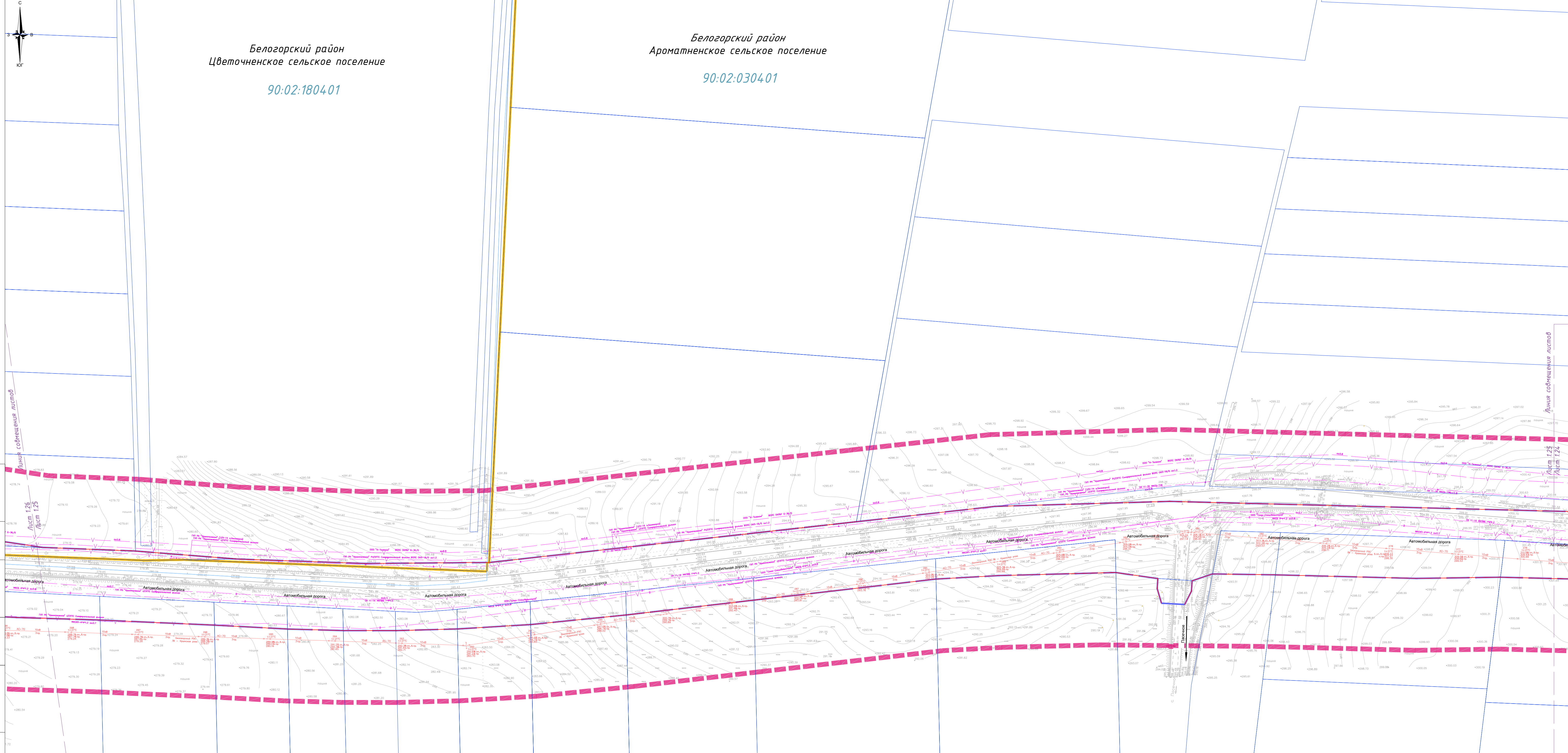
90:02:180401

Белогорский район  
Ароматненское сельское поселение

90:02:030401

СОГЛАСОВАНО

Инд.№ подл. Подпись и дата. Взам. инв.№



Линия совмещения листов

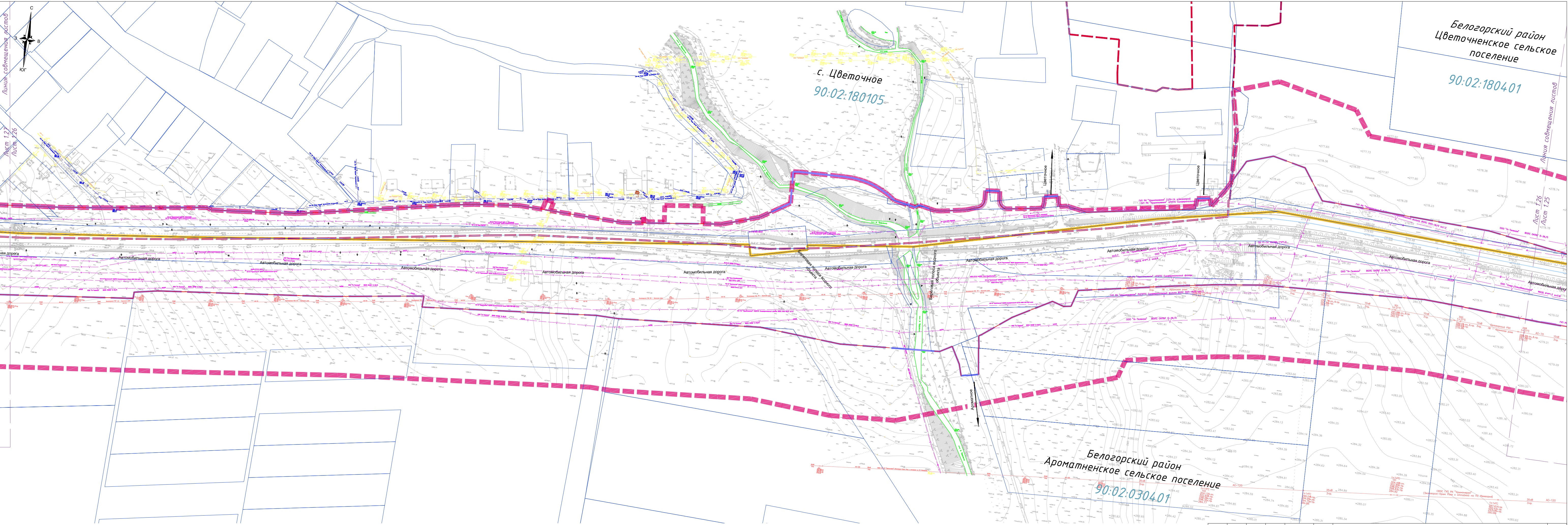
Лист 1.26  
Лист 1.25

Линия совмещения листов

Лист 1.25  
Лист 1.24

Изм.	Кол.уч/Лист	№ док.	Подпись	Дата

88/20/ДПТ-5.4-ППТ-04-ГЧ1



Белогорский район  
Цветочненское сельское поселение

90:02:180401

с. Цветочное  
90:02:180105

Белогорский район  
Ароматненское сельское поселение  
90:02:030401

Линия собственности листов  
Лист 1.27  
Лист 1.26

Линия собственности листов  
Лист 1.26  
Лист 1.25

СОГЛАСОВАНО

Имя, № подп. Дата

Взам. инв. №

Изм.	Кол.уч	Лист	№ док.	Подпись	Дата

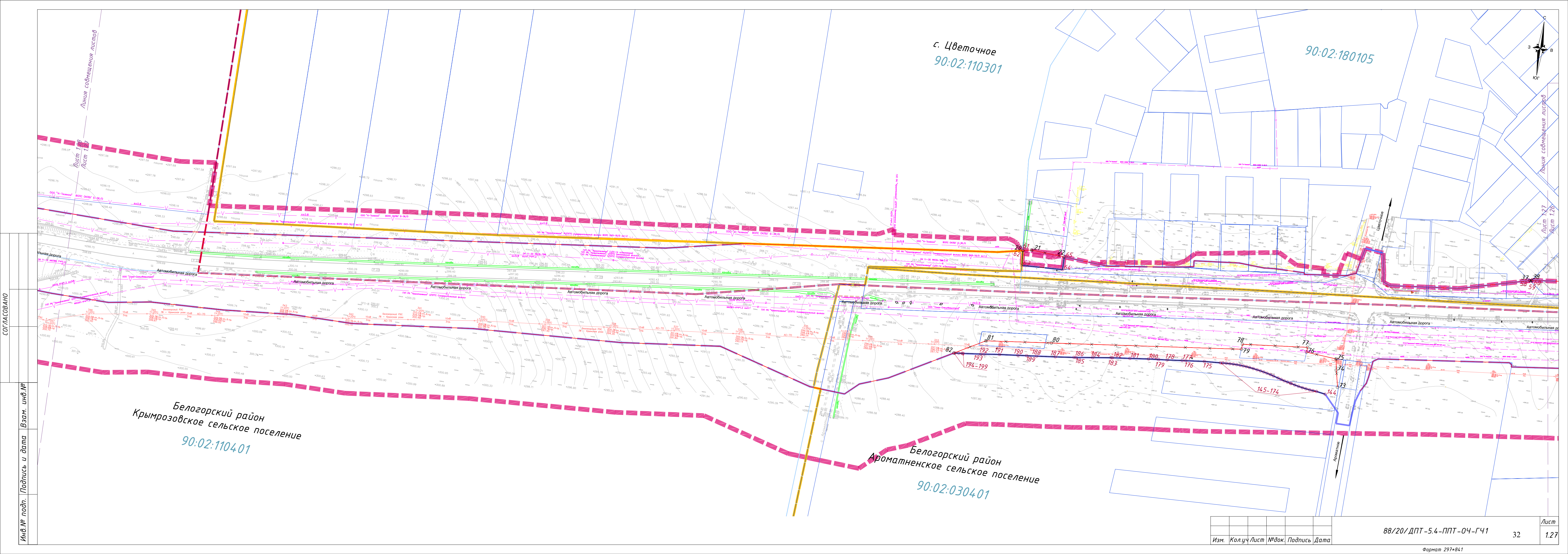
88/20/ДПТ-5.4-ППТ-04-ГЧ1

31

Лист  
1.26

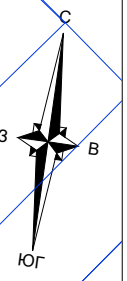
Формат 297\*841





с. Цветочное  
90:02:110301

90:02:180105



Белогорский район  
Крымрозовское сельское поселение  
90:02:110401

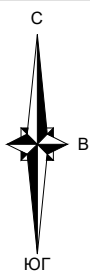
Белогорский район  
Ароматненское сельское поселение  
90:02:030401

СОГЛАСОВАНО

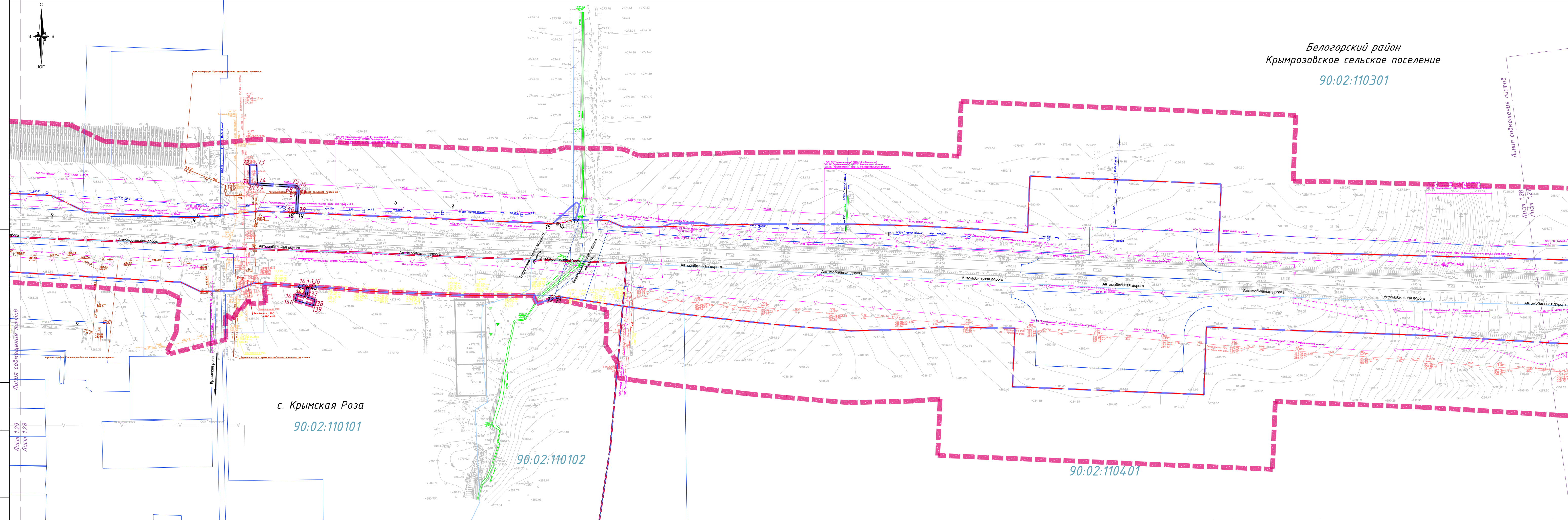
Инв.№ подл. Подпись и дата  
Взам. инв.№

Изм.	Кол.уч	Лист	№ док.	Подпись	Дата

88/20/ДПТ-5.4-ППТ-04-ГЧ1



Белогорский район  
Крымрозовское сельское поселение  
90:02:110301



Инв.№ подл. Подпись и дата  
Взам. инв.№  
Лист 1.29  
Лист 1.28

с. Крымская Роза  
90:02:110101

90:02:110102

90:02:110401

Линия собственности листа

Лист 1.27

Изм.	Кол.уч	Лист	№ док.	Подпись	Дата

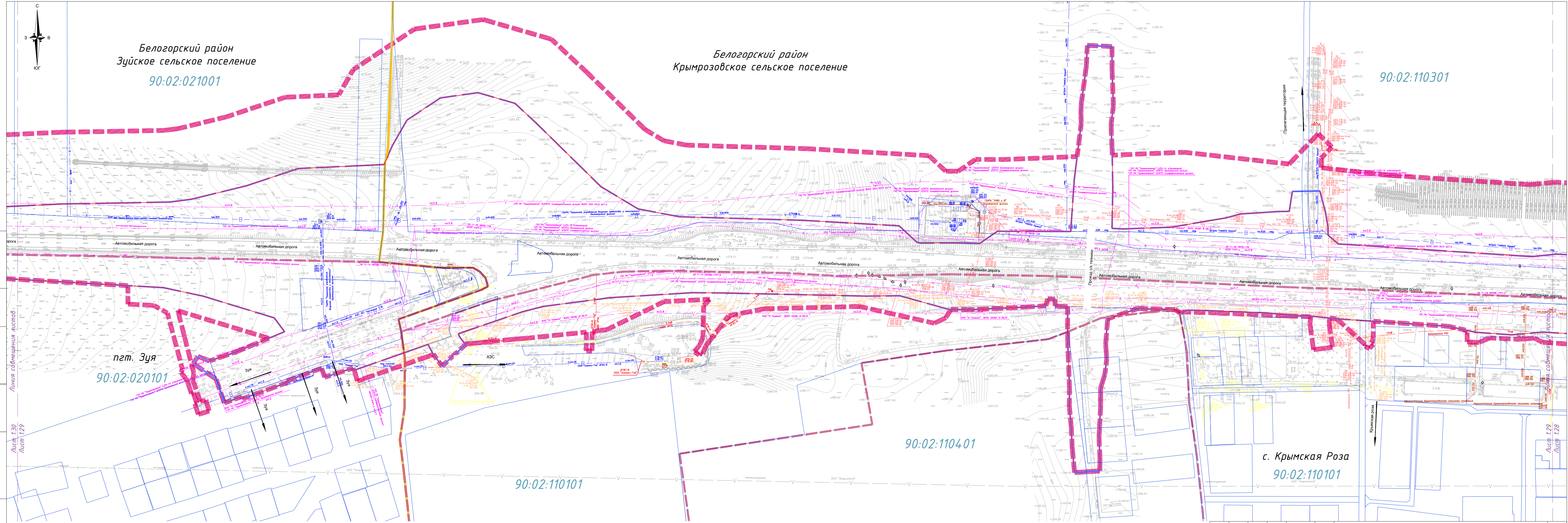
88/20/ДПТ-5.4-ППТ-04-ГЧ1



Белогорский район  
Зуйское сельское поселение  
90:02:021001

Белогорский район  
Крымрозовское сельское поселение

90:02:110301



пгт. Зуя  
90:02:020101

90:02:110401

90:02:110101

с. Крымская Роза  
90:02:110101

СОГЛАСОВАНО

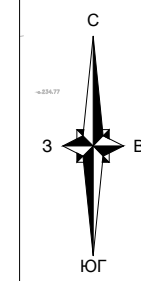
Инд.№ подп. Подпись и дата  
Лист 1.30  
Лист 1.29

Линия смещения листов

Лист 1.29  
Лист 1.28

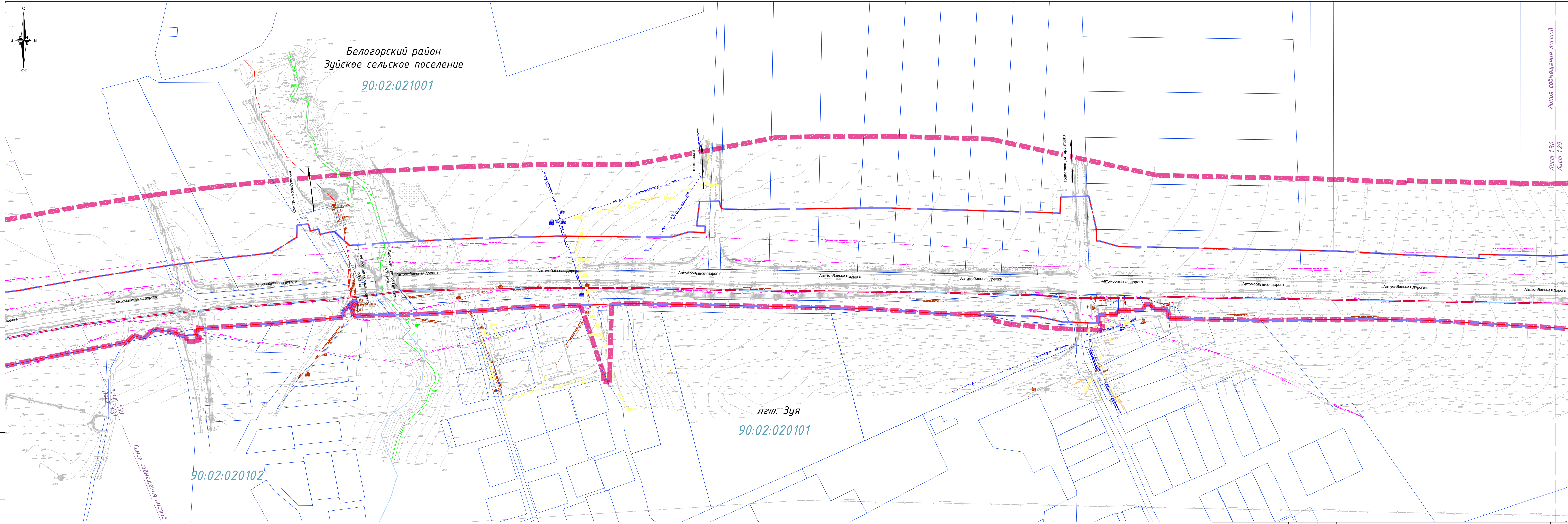
Изм.	Кол.уч	Лист	№ док.	Подпись	Дата

88/20/ДПТ-5.4-ППТ-04-ГЧ1



Белогорский район  
Зуйское сельское поселение

90:02:021001



90:02:020102

пгт. Зуя  
90:02:020101

Линия собственности листов  
Лист 1.30  
Лист 1.29

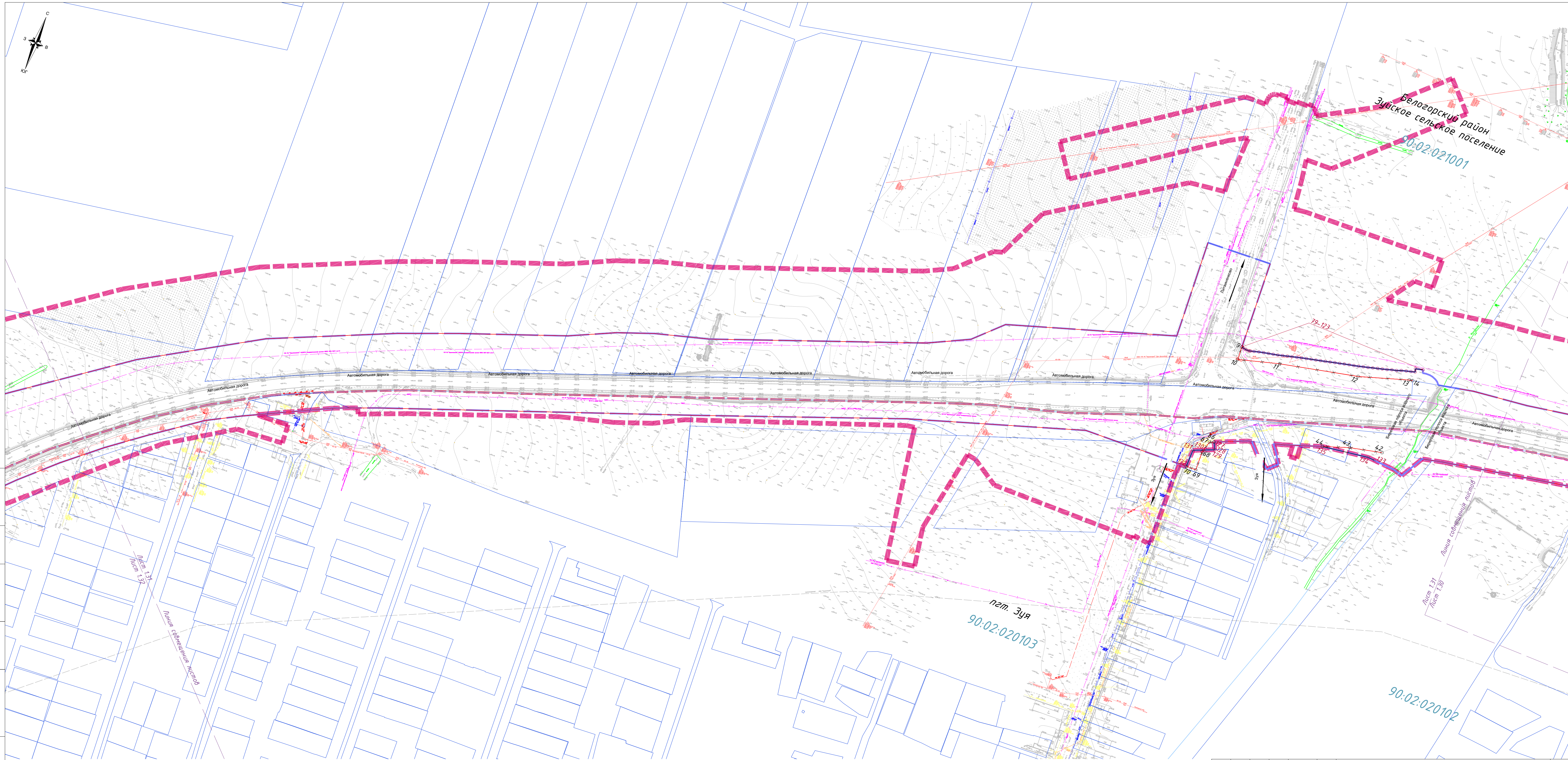

СОГЛАСОВАНО  
Инв.№ подл. Подпись и дата  
Взам. инв.№

Изм.	Кол.уч	Лист	№ док.	Подпись	Дата

88/20/ДПТ-5.4-ППТ-04-ГЧ1

35

Лист  
1.30



СОГЛАСОВАНО

Инв. № подл. Подпись и дата. Взам. инв. №

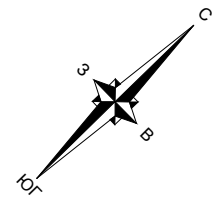
Изм.	Кол.уч./Лист	№ док.	Подпись	Дата

88/20/ДПТ-5.4-ППТ-04-ГЧ1

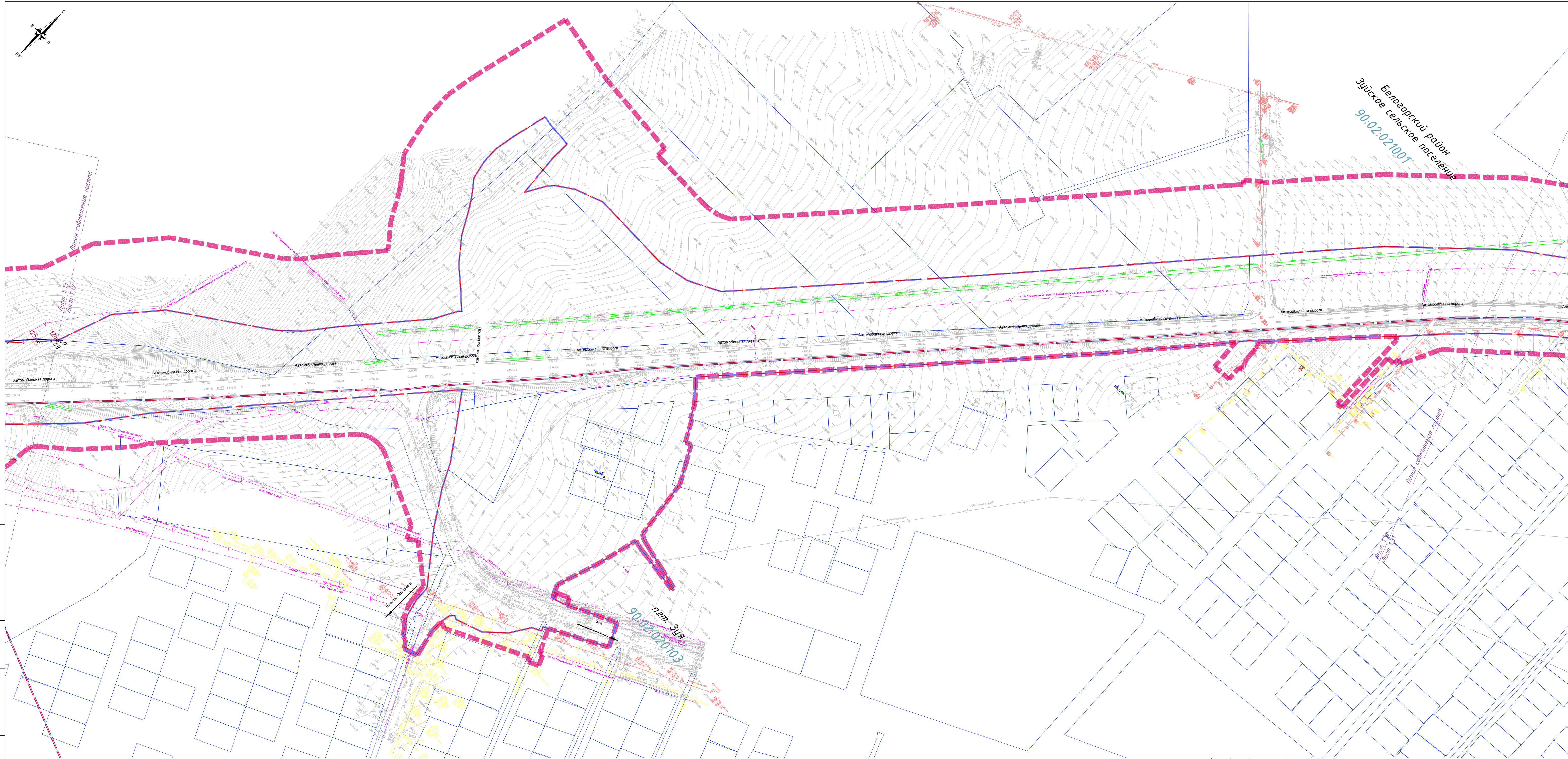
36

Лист 1.31

Формат 420\*841



Белогорский район  
Зуйское сельское поселение  
90.02.02/001



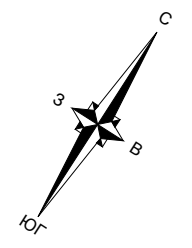
СОГЛАСОВАНО

Инв. № подл. Подпись и дата. Взам. инв. №

Лист 31Р  
90.02.02/001

Изм.	Кол.уч/Лист	№ док.	Подпись	Дата	88/20/ДПТ-5.4-ППТ-04-ГЧ1	37	Лист 1.32
------	-------------	--------	---------	------	--------------------------	----	--------------

Формат 420\*841




Симферопольский район  
Мазанское сельское поселение  
90:12:080601

Белогорский район  
Зуйское сельское поселение  
90:02:021001

Лист 132  
Лист 133

Линия собственности Листов



СОГЛАСОВАНО

Инв.№ подл. Подпись и дата  
Взам. инв.№

Изм.	Кол.уч	Лист	№ док.	Подпись	Дата

88/20/ДПТ-5.4-ППТ-04-ГЧ1

Приложение 1. Перечень координат характерных точек красных линий линейного объекта "Строительство и реконструкция автомобильной дороги Керчь – Феодосия – Белогорск – Симферополь – Бахчисарай – Севастополь (граница Бахчисарайского района)", этап 4 – Белогорский район

Устанавливаемые красные линии		
№ точки	СК-63 (зона 5)	
	X, м	Y, м
1	4987098.58	5243491.43
2	4987101.77	5243491.43
3	4987101.71	5243506.55
4	4987097.93	5243506.55
5	4987127.32	5242821.48
6	4987130.52	5242821.24
7	4987130.91	5242826.22
8	4987126.31	5242826.58
9	4988733.77	5240216.36
10	4988722.27	5240241.86
11	4988691.85	5240310.60
12	4988668.08	5240352.58
13	4988627.33	5240398.67
14	4988607.83	5240413.12
15	4988606.42	5240414.53
16	4988909.09	5239832.65
17	4988903.51	5239849.95
18	4988902.47	5239854.49
19	4988900.60	5239859.56
20	4988897.58	5239867.23
21	4988893.39	5239874.70
22	4989047.03	5239252.93
23	4989052.45	5239300.53
24	4989050.37	5239315.67
25	4989047.19	5239342.66
26	4989039.77	5239407.54
27	4989030.56	5239444.68
28	4989022.34	5239469.82
29	4989021.71	5239470.25
30	4989062.86	5239036.94
31	4989063.92	5239037.85
32	4989061.39	5239070.57
33	4985418.12	5231161.50
34	4985433.77	5231170.82
35	4985434.34	5231174.74



36	4983739.18	5228983.78
37	4983756.44	5228981.63
38	4983764.18	5228977.24
39	4983767.08	5228981.88
40	4983791.45	5229019.52
41	4983813.00	5229054.12
42	4983832.74	5229085.82
43	4983840.40	5229098.17
44	4983845.73	5229107.05
45	4983849.04	5229112.88
46	4983848.99	5229112.94
47	4983849.49	5229113.74
48	4983846.84	5229115.63
49	4983833.18	5229132.71
50	4983674.75	5228877.87
51	4983687.75	5228870.32
52	4983685.41	5228858.45
53	4983705.03	5228854.58
54	4983710.18	5228880.69
55	4983690.56	5228884.55
56	4983688.16	5228872.39
57	4983675.78	5228879.58
58	4983407.73	5213290.99
59	4983406.95	5213292.04
60	4983408.22	5213292.97
61	4983363.71	5212747.77
62	4983363.76	5212748.02
63	4983347.95	5212749.20
64	4983349.41	5212792.96
65	4983363.16	5212792.88
66	4983309.85	5210400.18
67	4983335.20	5210401.72
68	4983336.46	5210400.02
69	4983338.86	5210359.87
70	4983339.65	5210358.47
71	4983339.64	5210352.25
72	4983359.64	5210352.22
73	4983359.63	5210359.36
74	4983340.83	5210360.43
75	4983338.42	5210400.73
76	4983336.59	5210403.20
77	4983335.35	5210403.73
78	4983309.76	5210402.17

79	4983288.78	5206584.61
80	4983288.77	5206584.63
81	4983288.27	5206586.00
82	4983287.74	5206588.36
83	4983287.56	5206589.83
84	4983287.58	5206592.18
85	4983287.81	5206593.65
86	4983288.03	5206594.52
87	4983289.06	5206598.14
88	4983290.46	5206603.01
89	4983291.64	5206607.94
90	4983292.80	5206612.86
91	4983293.83	5206617.77
92	4983294.90	5206622.56
93	4983296.21	5206627.31
94	4983297.53	5206632.13
95	4983298.89	5206636.95
96	4983300.20	5206641.79
97	4983301.52	5206646.66
98	4983302.69	5206651.56
99	4983303.87	5206656.42
100	4983305.01	5206661.29
101	4983306.22	5206666.12
102	4983307.41	5206670.98
103	4983308.61	5206675.80
104	4983309.89	5206680.66
105	4983311.03	5206685.54
106	4983312.26	5206690.38
107	4983313.43	5206695.29
108	4983314.52	5206700.15
109	4983315.72	5206704.94
110	4983317.02	5206709.75
111	4983318.28	5206714.56
112	4983319.68	5206719.34
113	4983321.03	5206724.18
114	4983322.34	5206729.00
115	4983323.68	5206733.73
116	4983325.30	5206738.55
117	4983326.41	5206743.34
118	4983328.27	5206747.93
119	4983329.75	5206752.89
120	4983331.07	5206757.73
121	4983332.26	5206761.83
122	4983335.61	5206761.01
123	4983337.51	5206768.78
124	4981516.88	5204335.38

125	4981589.68	5204397.38
126	4981604.32	5204413.58
127	4983185.78	5206595.06
128	4983178.68	5206598.65
129	4983178.64	5206598.65
130	4983173.94	5206587.91
131	4983169.50	5206577.78
132	4983151.41	5206577.70
133	4983230.91	5206757.18
134	4983231.34	5206750.02
135	4983223.99	5206701.49
136	4983232.70	5210413.90
137	4983221.75	5210411.88
138	4983219.09	5210420.53
139	4983212.78	5210418.64
140	4983218.52	5210399.48
141	4983224.84	5210401.38
142	4983222.11	5210409.91
143	4983232.82	5210411.89
144	4983256.44	5213090.64
145	4983258.11	5213080.95
146	4983258.40	5213077.22
147	4983258.79	5213073.37
148	4983259.34	5213069.36
149	4983259.98	5213065.37
150	4983260.78	5213061.14
151	4983261.70	5213056.92
152	4983262.72	5213052.80
153	4983262.83	5213052.26
154	4983263.65	5213048.68
155	4983264.55	5213045.10
156	4983265.54	5213041.55
157	4983266.60	5213038.04
158	4983268.06	5213033.03
159	4983269.09	5213029.39
160	4983270.01	5213025.74
161	4983270.83	5213022.07
162	4983271.56	5213018.38
163	4983272.19	5213014.65
164	4983272.93	5213010.37
165	4983273.54	5213006.10
166	4983273.92	5213002.74
167	4983274.23	5212999.37
168	4983274.45	5212996.00

169	4983274.60	5212992.25
170	4983274.65	5212988.50
171	4983274.60	5212984.75
172	4983274.45	5212980.99
173	4983274.20	5212977.20
174	4983274.10	5212974.82
175	4983273.16	5212957.37
176	4983271.21	5212937.51
177	4983270.84	5212933.80
178	4983269.19	5212917.60
179	4983268.39	5212908.48
180	4983267.43	5212897.69
181	4983265.28	5212877.82
182	4983263.33	5212859.27
183	4983263.19	5212857.95
184	4983260.56	5212838.14
185	4983258.22	5212820.37
186	4983257.95	5212818.28
187	4983255.74	5212798.37
188	4983253.75	5212778.45
189	4983252.71	5212767.72
190	4983251.82	5212758.54
191	4983249.91	5212738.65
192	4983247.98	5212722.30
193	4983247.57	5212718.80
194	4983245.61	5212699.94
195	4983245.51	5212698.99
196	4983245.50	5212698.87
197	4983245.20	5212695.11
198	4983244.82	5212691.41
199	4983244.63	5212690.01
200	4983497.19	5218389.59
201	4983471.32	5218389.27
202	4983469.35	5218387.26
203	4983469.36	5218385.25
204	4983460.36	5218383.39
205	4983460.26	5218376.80
206	4983470.26	5218376.65
207	4983480.32	5218377.06
208	4983480.35	5218387.38
209	4983497.24	5218387.62
210	4983498.94	5218448.52
211	4983497.87	5218449.10
212	4983484.49	5218449.40
213	4983484.20	5218458.42
214	4983477.64	5218458.28

215	4983478.08	5218438.28
216	4983484.67	5218438.43
217	4983484.44	5218447.41
218	4983497.47	5218447.11
219	4983498.10	5218446.37
220	4983498.74	5218443.25
221	4984002.33	5230190.55
222	4983998.59	5230187.18
223	4983999.31	5230183.83
224	4984003.60	5230182.84
225	4987023.15	5243530.03
226	4987006.75	5243535.14
227	4987005.10	5243505.97
228	4987023.36	5243503.79
229	4986844.60	5248564.51
230	4986851.70	5248566.07
231	4986852.67	5248561.66
232	4986855.68	5248562.33
233	4986857.32	5248554.89
234	4986854.32	5248554.21
235	4986854.95	5248551.33
236	4986844.74	5248549.08
Отменяемые красные линии		
№ точки	СК-63 (зона 5)	
	X, м	У, м
1	4987127.32	5242821.48
2	4987126.31	5242826.58
3	4987023.36	5243503.79
4	4987023.15	5243530.03
5	4987098.58	5243491.43
6	4987097.93	5243506.55
7	4986844.74	5248549.08
8	4986844.60	5248564.51
9	4983288.77	5206584.61
10	4983274.98	5206585.40
11	4983287.21	5206627.86
12	4983305.63	5206708.54
13	4983322.22	5206759.23
14	4983323.01	5206762.90
15	4983298.37	5210668.94

16	4983298.14	5210674.22
17	4983302.03	5210688.36
18	4983309.85	5210400.18
19	4983309.76	5210402.17
20	4983363.75	5212748.02
21	4983365.64	5212757.46
22	4983363.16	5212792.88
23	4983739.18	5228983.78
24	4983742.73	5228989.41
25	4983764.18	5228977.24
26	4983849.49	5229113.74
27	4983829.99	5229127.66
28	4983833.18	5229132.71
29	4983674.75	5228877.87
30	4983675.78	5228879.58
31	4983497.19	5218389.59
32	4983497.24	5218387.62
33	4983498.94	5218448.52
34	4983498.74	5218443.26
35	4985418.12	5231161.50
36	4985434.34	5231174.74
37	4983407.71	5213290.99
38	4983408.22	5213292.97
39	4984002.33	5230190.55
40	4984002.66	5230185.59
41	4984003.60	5230182.84
42	4983241.35	5206761.53
43	4983233.51	5206728.15
44	4983223.99	5206701.49
45	4983232.69	5210413.90
46	4983232.81	5210411.89
47	4981516.88	5204335.38
48	4981603.11	5204413.17
49	4981604.32	5204413.58
50	4988733.77	5240216.36

51	4988715.86	5240248.53
52	4988668.78	5240344.11
53	4988628.34	5240392.81
54	4988606.41	5240414.52
55	4988909.09	5239832.65
56	4988894.04	5239873.10
57	4988893.39	5239874.70
58	4989047.03	5239252.93
59	4989045.30	5239268.06
60	4989039.09	5239320.78
61	4989033.64	5239400.48
62	4989021.71	5239470.25
63	4989062.86	5239036.94
64	4989062.82	5239038.88
65	4989061.39	5239070.57
66	4983185.78	5206595.06
67	4983183.83	5206590.68
68	4983171.98	5206587.36
69	4983151.85	5206588.19
70	4983151.41	5206577.70
71	4983222.02	5210675.82
72	4983223.30	5210667.15
73	4983265.69	5213102.67
74	4983283.72	5213098.88
75	4983295.50	5213096.92
76	4983298.35	5213064.50
77	4983303.57	5213064.93
78	4983297.17	5212995.33
79	4983291.64	5212994.87
80	4983269.88	5212792.02
81	4983262.41	5212722.33
82	4983244.64	5212690.00